

ВЫПИСКА
из реестра муниципального имущества города Владивостока

" 8" июля 2025 г.

№ 84173

Настоящая выписка содержит сведения о (об)

Квартира № 3

(полное наименование объекта учета)

В 1 3 2 5 0 0 9 9 8 8 2

(реестровый номер муниципального имущества и дата его присвоения)

2 1 0 1 0 2

объект учета реестра муниципального имущества имеет следующие значения:

№ п/п	Наименование сведений	Значение сведений
1	Наименование	Квартира № 3
2	Назначение	Жилое помещение
3	Адрес	Приморский край, г Владивосток, о. Русский, пос. Подножье-1, 26, кв.3
4	Кадастровый №	25:28:060135:198
5	Общая площадь, кв.м.	36,3
6	Этажность	1
7	Форма собственности	Муниципальная собственность
8	Условный номер	
9	Документы-основания возникновения права собственности	Постановление главы администрации от 08.08.2001 № 1222
10	Номер и дата регистрации права собственности	25:28:060135:198-25/001/2018-1 07.06.2018
11	Основание внесения в Реестр	Постановление главы администрации от 08.08.2001 № 1222
12	Вид права	Казна
13	Балансодержатель	Управление муниципальной собственности г. Владивостока
14	Документы - основания возникновения права пользования	
15	Номер и дата регистрации права пользования	
16	Примечание	
17	Иные параметры	
18	Категория историко-культурного значения	

Зам. начальника Управления муниципа-
льной собственности г. Владивостока

Ю.А. Данилова


Выписка из Единого государственного реестра недвижимости об основных характеристиках и зарегистрированных правах на объект недвижимости

Сведения об основных характеристиках объекта недвижимости


На основании запроса от 08.07.2025, поступившего на рассмотрение 08.07.2025, сообщаем, что согласно записям Единого государственного реестра недвижимости:

Раздел 1 Лист 1

Помещение			
вид объекта недвижимости			
Лист № 1 раздела 1	Всего листов раздела 1: 2	Всего разделов: 3	Всего листов выписки: 4
08.07.2025г. № КУВИ-001/2025-135999814			
Кадастровый номер:		25:28:060135:198	
Номер кадастрового квартала:		25:28:060135	
Дата присвоения кадастрового номера:		25.06.2012	
Ранее присвоенный государственный учетный номер:		данные отсутствуют	
Местоположение:		Приморский край, г. Владивосток, о. Русский, пос. Подножье-1, д. 26, кв. 3	
Площадь, м2:		36.3	
Назначение:		Жилое	
Наименование:		Квартира	
Номер, тип этажа, на котором расположено помещение, машино-место		Этаж № 01	
Вид жилого помещения:		Квартира	
Кадастровая стоимость, руб:		540042.72	
Кадастровые номера иных объектов недвижимости, в пределах которых расположен объект недвижимости:		25:28:060135:38	
Виды разрешенного использования:		данные отсутствуют	
Сведения об отнесении жилого помещения к определенному виду жилых помещений специализированного жилищного фонда, к жилым помещениям наемного дома социального использования или наемного дома коммерческого использования:		данные отсутствуют	
Сведения о признании многоквартирного дома аварийным и подлежащим сносу или реконструкции и (или) о признании жилого помещения, в том числе жилого дома, непригодным для проживания:		данные отсутствуют	
Статус записи об объекте недвижимости:		Сведения об объекте недвижимости имеют статус "актуальные, ранее учтенные"	
Особые отметки:		данные отсутствуют	

полное наименование должности			ДОКУМЕНТ ПОДПИСАН ЭЛЕКТРОННОЙ ПОДПИСЬЮ		инициалы, фамилия
	Сертификат: 009F0BDC181A023B64597F1E2579BEFB50				
	Владелец: ФЕДЕРАЛЬНАЯ СЛУЖБА ГОСУДАРСТВЕННОЙ РЕГИСТРАЦИИ, КАДАСТРА И КАРТОГРАФИИ Действителен: с 02.08.2024 по 26.10.2025				

Помещение			
вид объекта недвижимости			
Лист № 2 раздела 1	Всего листов раздела 1: 2	Всего разделов: 3	Всего листов выписки: 4
08.07.2025г. № КУВИ-001/2025-135999814			
Кадастровый номер:		25:28:060135:198	
Получатель выписки:		Администрация города Владивостока	


ПОЛНОЕ НАИМЕНОВАНИЕ ДОЛЖНОСТИ	 ДОКУМЕНТ ПОДПИСАН ЭЛЕКТРОННОЙ ПОДПИСЬЮ Сертификат: 009F0BDC181A023B64597F1E2579BEFB50 Владелец: ФЕДЕРАЛЬНАЯ СЛУЖБА ГОСУДАРСТВЕННОЙ РЕГИСТРАЦИИ, КАДАСТРА И КАРТОГРАФИИ Действителен: с 02.08.2024 по 26.10.2025	инициалы, фамилия

Выписка из Единого государственного реестра недвижимости об основных характеристиках и зарегистрированных правах на объект недвижимости

Сведения о зарегистрированных правах

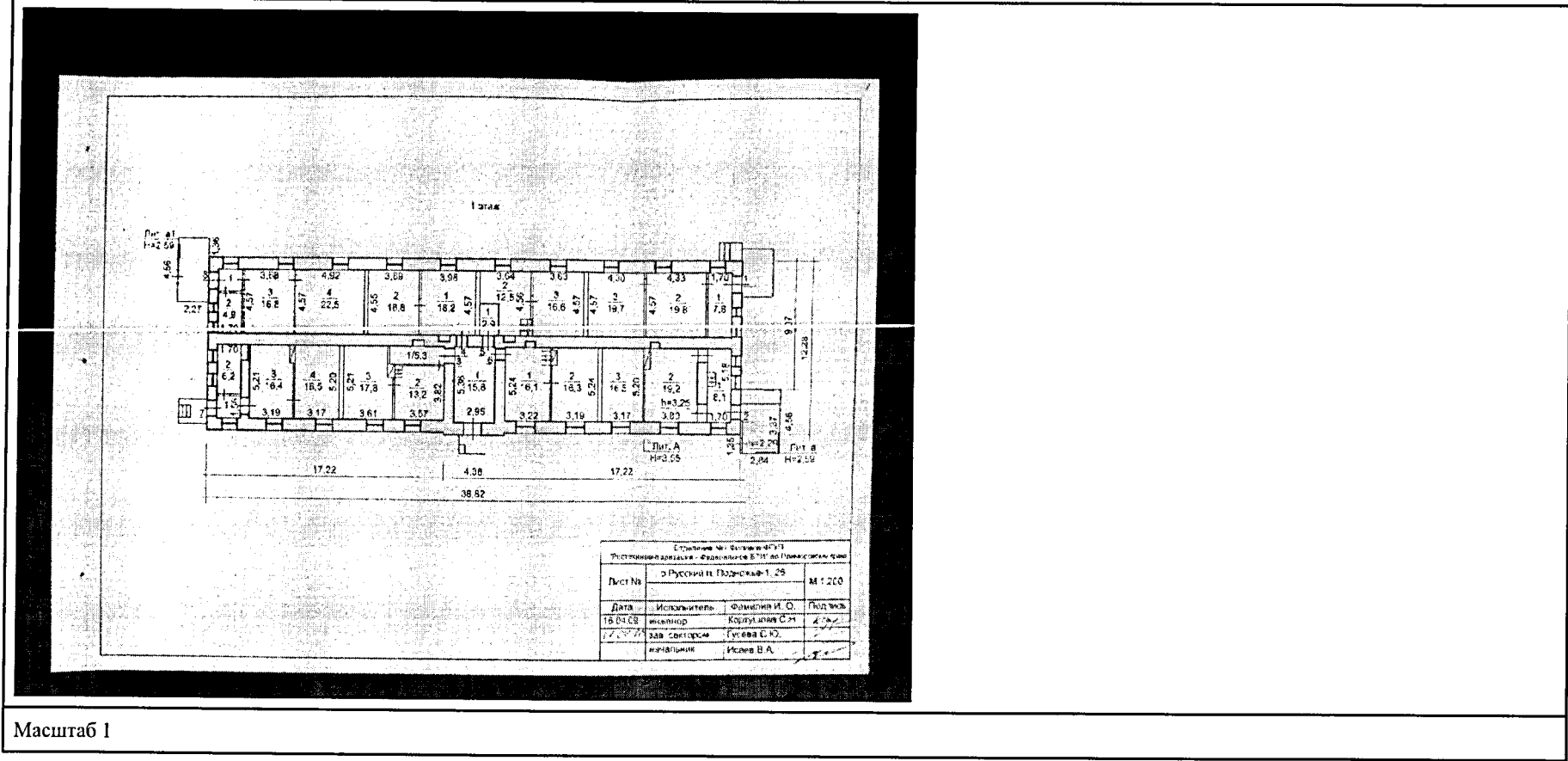
Помещение			
вид объекта недвижимости			
Лист № 1 раздела 2	Всего листов раздела 2: 1	Всего разделов: 3	Всего листов выписки: 4
08.07.2025г. № КУВИ-001/2025-135999814			
Кадастровый номер:		25:28:060135:198	

1	Правообладатель (правообладатели):	1.1	Муниципальное образование город Владивосток
	Сведения о возможности предоставления третьим лицам персональных данных физического лица:	1.1.1	данные отсутствуют
2	Вид, номер, дата и время государственной регистрации права:	2.1	Собственность 25:28:060135:198-25/001/2018-1 07.06.2018 14:16:09
4	Сведения об осуществлении государственной регистрации сделки, права, ограничения права без необходимого в силу закона согласия третьего лица, органа:	4.1	данные отсутствуют
5	Ограничение прав и обременение объекта недвижимости:	не зарегистрировано	
6	Заявленные в судебном порядке права требования:	данные отсутствуют	
7	Сведения о возражении в отношении зарегистрированного права:	данные отсутствуют	
8	Сведения о возможности предоставления третьим лицам персональных данных физического лица	данные отсутствуют	
9	Сведения о наличии решения об изъятии объекта недвижимости для государственных и муниципальных нужд:	данные отсутствуют	
10	Сведения о невозможности государственной регистрации без личного участия правообладателя или его законного представителя:	данные отсутствуют	
11	Правопритязания и сведения о наличии поступивших, но не рассмотренных заявлений о проведении государственной регистрации права (перехода, прекращения права), ограничения права или обременения объекта недвижимости, сделки в отношении объекта недвижимости:	отсутствуют	

полное наименование должности	 ДОКУМЕНТ ПОДПИСАН ЭЛЕКТРОННОЙ ПОДПИСЬЮ Сертификат: 000F0BDC181A023B64597F1E2579BEFB50 Владелец: ФЕДЕРАЛЬНАЯ СЛУЖБА ГОСУДАРСТВЕННОЙ РЕГИСТРАЦИИ, КАДАСТРА И КАРТОГРАФИИ Действителен: с 02.08.2024 по 26.10.2025		инициалы, фамилия

Выписка из Единого государственного реестра недвижимости об основных характеристиках и зарегистрированных правах на объект недвижимости
План расположения помещения, машино-места на этаже (плане этажа)

Помещение			
вид объекта недвижимости			
Лист № 1 раздела 5	Всего листов раздела 5: 1	Всего разделов: 3	Всего листов выписки: 4
08.07.2025г. № КУВИ-001/2025-135999814			
Кадастровый номер: 25:28:060135:198		Номер этажа (этажей): 01	



Масштаб 1

полное наименование должности		ДОКУМЕНТ ПОДПИСАН	инициалы, фамилия
		ЭЛЕКТРОННОЙ ПОДПИСЬЮ	
		Сертификат: 009F0BDC181A023B64597FE2579BEFB50 Владелец: ФЕДЕРАЛЬНАЯ СЛУЖБА ГОСУДАРСТВЕННОЙ РЕГИСТРАЦИИ, КАДАСТРА И КАРТОГРАФИИ Действителен: с 02.08.2024 по 26.10.2025	

Муниципальное казенное учреждение «Учетно-регистрационный центр Владивостока»

**Справка о лицах, зарегистрированных по месту жительства (пребывания) в жилом помещении
(Выписка из Ф-10).**

г.ВЛАДИВОСТОК, посПОДНОЖЬЕ-1 (О.РУССКИЙ), дом № 26, кв. № 3.

№ п/п	Фамилия, Имя, Отчество	Отношение к нанимателю (собственнику)	Дата рождения	Место рождения	Откуда прибыл на данный адрес	Дата регистрации	Дата снятия с регистрационного учета
1.	Соболевский Иван Владимирович	наниматель	19.04.1968	СССР, обл. ИВАНО- ФРАНКОВСКАЯ, р. КОСОВСКИЙ, с. ПРОКУРАВА	СССР, обл. ТЕРНОПОЛЬСКАЯ, р. БОРЩЕВСКИЙ, с. ВОЛХОВЦЫ	06.07.1989	04.03.2025


Документ: Сведения отсутствуют

Пл. общ. жил. кв.м.

Дата выдачи: 07 июля 2025 г.

ВЕДУЩИЙ ИНСПЕКТОР РУО № 2

ПО ЗАПРОСУ УУРЖ



Миронова Г. В.