

Филиал публично-правовой компании "Роскадастр" по Приморскому краю

полное наименование органа регистрации прав

Выписка из Единого государственного реестра недвижимости об объекте недвижимости

Сведения о характеристиках объекта недвижимости

На основании запроса от 13.05.2025, поступившего на рассмотрение 13.05.2025, сообщаем, что согласно записям Единого государственного реестра недвижимости:


Раздел 1 Лист 1

Земельный участок			
вид объекта недвижимости			

Лист № 1 раздела 1	Всего листов раздела 1: 4	Всего разделов: 8	Всего листов выписки: 27
--------------------	---------------------------	-------------------	--------------------------

13.05.2025г. № КУВИ-001/2025-103941616	
Кадастровый номер:	25:28:000000:67087
Номер кадастрового квартала:	25:28:000000
Дата присвоения кадастрового номера:	07.08.2019

Ранее присвоенный государственный учетный номер:	данные отсутствуют
Местоположение:	Местоположение установлено относительно ориентира, расположенного за пределами участка. Ориентир здание - Гостиница тип I корпус 5. Участок находится примерно в 98 м, по направлению на север от ориентира. Почтовый адрес ориентира: Приморский край, г. Владивосток, о. Русский, п. Аякс, 10.
Площадь:	13830 +/- 41
Кадастровая стоимость, руб.:	50739786.44
Кадастровые номера расположенных в пределах земельного участка объектов недвижимости:	данные отсутствуют
Кадастровые номера объектов недвижимости, из которых образован объект недвижимости:	25:28:000000:63909
Кадастровые номера образованных объектов недвижимости:	данные отсутствуют
Категория земель:	Земли населенных пунктов
Виды разрешенного использования:	Гостиничное обслуживание; культурное развитие; магазины; общественное питание; бытовое обслуживание; дошкольное, начальное и среднее общее образование; спорт; обслуживание автотранспорта; коммунальное обслуживание; земельные участки (территории) общего пользования
Сведения о кадастровом инженере:	Воронина Анна Владимировна, дата завершения кадастровых работ: 18.07.2019
Сведения о лесах, водных объектах и об иных природных объектах, расположенных в пределах земельного участка:	данные отсутствуют
Сведения о том, что земельный участок полностью расположен в границах зоны с особыми условиями использования территории, территории объекта культурного наследия, публичного сервитута:	данные отсутствуют

полное наименование должности	 ДОКУМЕНТ ПОДПИСАН ЭЛЕКТРОННОЙ ПОДПИСЬЮ Сертификат: 009F0BDC181A023B64597F1E2579BEFB50 Владелец: ФЕДЕРАЛЬНАЯ СЛУЖБА ГОСУДАРСТВЕННОЙ РЕГИСТРАЦИИ, КАДАСТРА И КАРТОГРАФИИ Действителен: с 02.08.2024 по 26.10.2025	инициалы, фамилия

Земельный участок			
вид объекта недвижимости			
Лист № 2 раздела 1	Всего листов раздела 1: 4	Всего разделов: 8	Всего листов выписки: 27
13.05.2025г. № КУВИ-001/2025-103941616			
Кадастровый номер:		25:28:000000:67087	
Сведения о том, что земельный участок расположен в границах особой экономической зоны, территории опережающего развития, зоны территориального развития в Российской Федерации, игровой зоны:	данные отсутствуют		
Сведения о том, что земельный участок расположен в границах особо охраняемой природной территории, Байкальской природной территории и ее экологических зон, лесопарковом зеленом поясе, охотничьего угодья, лесничества:	данные отсутствуют		
Сведения о расположении земельного участка и (или) расположенного на нем объекта недвижимости в границах территории, в отношении которой принято решение о резервировании земель для государственных или муниципальных нужд:	данные отсутствуют		
Сведения о результатах проведения государственного земельного надзора:	данные отсутствуют		
Сведения о расположении земельного участка в границах территории, в отношении которой утвержден проект межевания территории:	данные отсутствуют		
Условный номер земельного участка:	данные отсутствуют		
Сведения о принятии акта и (или) заключении договора, предусматривающих предоставление в соответствии с земельным законодательством исполнительным органом государственным органом власти или органом местного самоуправления, находящегося в государственной или муниципальной собственности земельного участка для строительства наемного дома социального использования или наемного дома коммерческого использования:	данные отсутствуют		
Сведения о том, что земельный участок или земельные участки образованы на основании решения об изъятии земельного участка и (или) расположенного на нем объекта недвижимости для государственных или муниципальных нужд:	данные отсутствуют		
Сведения о том, что земельный участок образован из земель или земельного участка, государственная собственность на которые не разграничена:	данные отсутствуют		

полное наименование должности	 ДОКУМЕНТ ПОДПИСАН ЭЛЕКТРОННОЙ ПОДПИСЬЮ Сертификат: 009F0BDC181A023B64597F1E2579BEFB50 Владелец: ФЕДЕРАЛЬНАЯ СЛУЖБА ГОСУДАРСТВЕННОЙ РЕГИСТРАЦИИ, КАДАСТРА И КАРТОГРАФИИ Действителен: с 02.08.2024 по 26.10.2025	
		инициалы, фамилия

Земельный участок			
вид объекта недвижимости			
Лист № 3 раздела 1	Всего листов раздела 1: 4	Всего разделов: 8	Всего листов выписки: 27
13.05.2025г. № КУВИ-001/2025-103941616			
Кадастровый номер:		25:28:000000:67087	
Сведения о наличии земельного спора о местоположении границ земельных участков:		данные отсутствуют	
Статус записи об объекте недвижимости:		Сведения об объекте недвижимости имеют статус "актуальные"	
Особые отметки:		<p>Для данного земельного участка обеспечен доступ посредством земельного участка (земельных участков) с кадастровым номером (кадастровыми номерами): 25:28:000000:677. Сведения об ограничениях права на объект недвижимости, обременениях данного объекта, не зарегистрированных в реестре прав, ограничений прав и обременений недвижимого имущества: вид ограничения (обременения): прочие ограничения прав и обременения объекта недвижимости; срок действия не установлен; реквизиты документа-основания: схема расположения земельного участка на кадастровом плане территории от 15.07.2019 № 579/28; поручение управления градостроительства и архитектуры от 16.07.2019 № 27/2-10-2520. вид ограничения (обременения): прочие ограничения прав и обременения объекта недвижимости; срок действия не установлен; реквизиты документа-основания: схема расположения земельного участка на кадастровом плане территории от 15.07.2019 № 579/28; распоряжение Управления Муниципальной собственности г. Владивостока от 15.07.2019 № 579/28 выдан: Управление муниципальной собственности г.Владивостока. вид ограничения (обременения): ограничения прав на земельный участок, предусмотренные статьей 56 Земельного кодекса Российской Федерации; срок действия: с 13.05.2020; реквизиты документа-основания: приказ "Об утверждении местоположения части береговой линии (границы водного объекта), границ частей водоохранной зоны и прибрежной защитной полосы Японского моря на территории Приморского края" от 07.11.2019 № 05-07/208 выдан: Амурское бассейновое водное управление Федерального агентства водных ресурсов. вид ограничения (обременения): ограничения прав на земельный участок, предусмотренные статьей 56 Земельного кодекса Российской Федерации; срок действия: с 16.08.2021; реквизиты документа-основания: иное заявление от 11.08.2021 № 14226/1у/28; документ, воспроизводящий сведения, содержащиеся в решении об установлении или изменении границ зон с особыми условиями использования территорий от 30.07.2021 № 3198 выдан: Администрация города Владивостока. вид ограничения (обременения): ограничения прав на земельный участок, предусмотренные статьей 56 Земельного кодекса Российской Федерации; срок действия: с 01.03.2022; реквизиты документа-основания: доверенность от 25.10.2021 № 25АА 3333750; иное заявление от 16.02.2022 № ПРМ/060/5-ЗООУИТ; документ, воспроизводящий сведения, содержащиеся в решении об установлении или изменении границ зон с особыми условиями использования территорий от 13.01.2021 № бн.</p>	



ДОКУМЕНТ ПОДПИСАН
ЭЛЕКТРОННОЙ ПОДПИСЬЮ

Сертификат: 009F0BDC181A023B64597F1E2579BEFB50

Владелец: ФЕДЕРАЛЬНАЯ СЛУЖБА ГОСУДАРСТВЕННОЙ
РЕГИСТРАЦИИ, КАДАСТРА И КАРТОГРАФИИ
Действителен: с 02.08.2024 по 26.10.2025

полное наименование должности

инициалы, фамилия

Земельный участок			
вид объекта недвижимости			
Лист № 4 раздела 1	Всего листов раздела 1: 4	Всего разделов: 8	Всего листов выписки: 27
13.05.2025г. № КУВИ-001/2025-103941616			
Кадастровый номер:		25:28:000000:67087	
Получатель выписки:		Молостова Виктория Евгеньевна, действующий(ая) на основании документа "" УПРАВЛЕНИЕ МУНИЦИПАЛЬНОЙ СОБСТВЕННОСТИ Г.ВЛАДИВОСТОКА	

полное наименование должности	 ДОКУМЕНТ ПОДПИСАН ЭЛЕКТРОННОЙ ПОДПИСЬЮ Сертификат: 009F0BDC181A023B64597F1E2579BEFB50 Владелец: ФЕДЕРАЛЬНАЯ СЛУЖБА ГОСУДАРСТВЕННОЙ РЕГИСТРАЦИИ, КАДАСТРА И КАРТОГРАФИИ Действителен: с 02.08.2024 по 26.10.2025	инициалы, фамилия

Выписка из Единого государственного реестра недвижимости об объекте недвижимости
Сведения о зарегистрированных правах

Земельный участок			
вид объекта недвижимости			
Лист № 1 раздела 2		Всего листов раздела 2: 2	Всего разделов: 8
Всего листов выписки: 27			
13.05.2025г. № КУВИ-001/2025-103941616			
Кадастровый номер:		25:28:000000:67087	
1	Правообладатель (правообладатели):	1.1	ФЕДЕРАЛЬНОЕ ГОСУДАРСТВЕННОЕ АВТОНОМНОЕ ОБРАЗОВАТЕЛЬНОЕ УЧРЕЖДЕНИЕ ВЫСШЕГО ОБРАЗОВАНИЯ "ДАЛЬНЕВОСТОЧНЫЙ ФЕДЕРАЛЬНЫЙ УНИВЕРСИТЕТ", ИНН: 2536014538, ОГРН: 1022501297785
	Сведения о возможности предоставления третьим лицам персональных данных физического лица:	1.1.1	данные отсутствуют
2	Вид, номер, дата и время государственной регистрации права:	2.1	Постоянное (бессрочное) пользование 25:28:000000:67087-25/058/2023-2 07.09.2023 06:26:20
3	Сведения об осуществлении государственной регистрации сделки, права без необходимого в силу закона согласия третьего лица, органа:	3.1	данные отсутствуют
4	Ограничение прав и обременение объекта недвижимости: не зарегистрировано		
1	Правообладатель (правообладатели):	1.2	Муниципальное образование город Владивосток
	Сведения о возможности предоставления третьим лицам персональных данных физического лица:	1.2.1	данные отсутствуют
2	Вид, номер, дата и время государственной регистрации права:	2.2	Собственность 25:28:000000:67087-25/001/2019-1 07.08.2019 13:16:08
3	Сведения об осуществлении государственной регистрации сделки, права без необходимого в силу закона согласия третьего лица, органа:	3.2	данные отсутствуют
4	Ограничение прав и обременение объекта недвижимости: не зарегистрировано		
5	Договоры участия в долевом строительстве: не зарегистрировано		
6	Заявленные в судебном порядке права требования: данные отсутствуют		
7	Сведения о возможности предоставления третьим лицам персональных данных физического лица: данные отсутствуют		
8	Сведения о возражении в отношении зарегистрированного права: данные отсутствуют		
9	Сведения о наличии решения об изъятии объекта недвижимости для государственных и муниципальных нужд: данные отсутствуют		




ДОКУМЕНТ ПОДПИСАН
ЭЛЕКТРОННОЙ ПОДПИСЬЮ

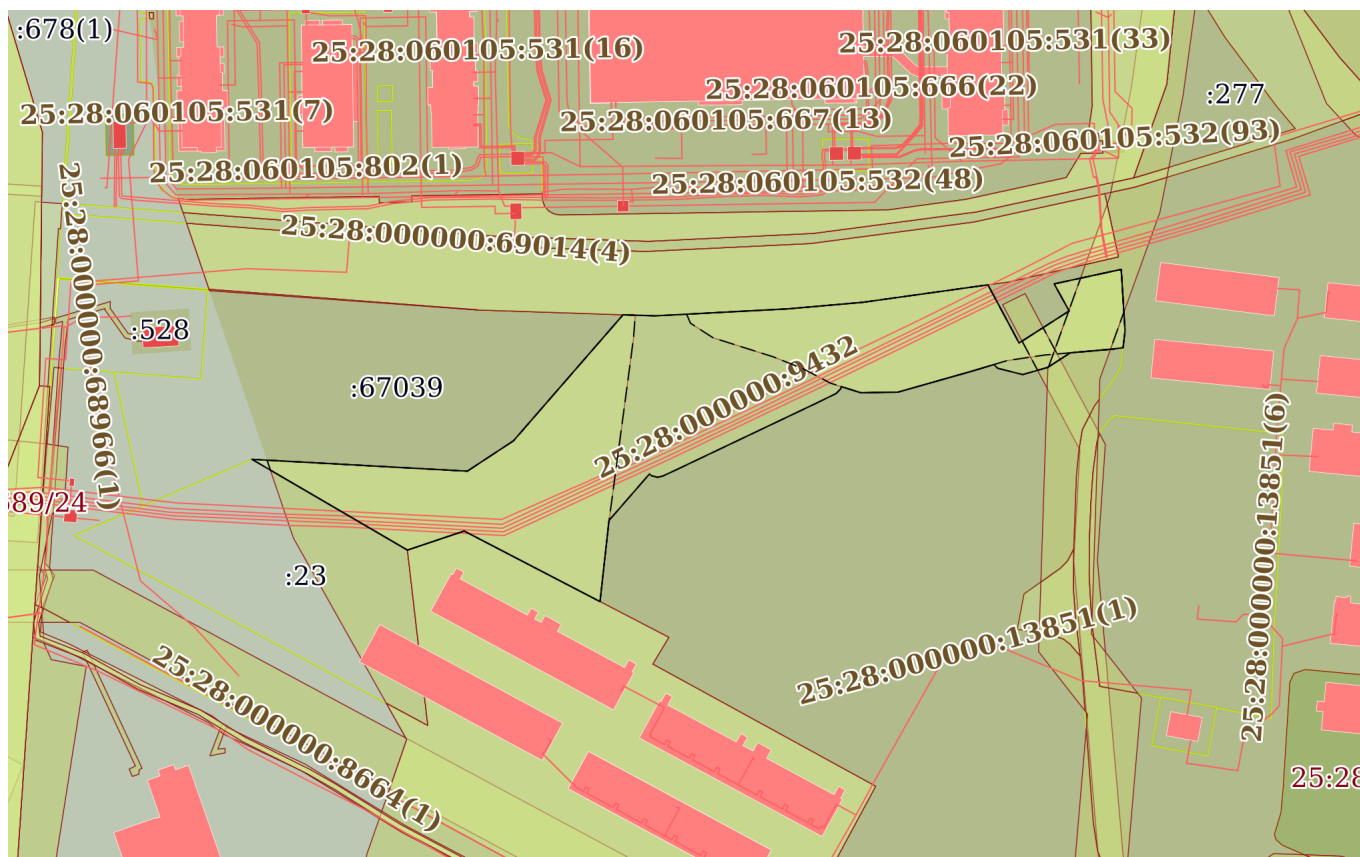
Сертификат: 009F0BDC181A023B64597F1E2579BEFB50
Владелец: ФЕДЕРАЛЬНАЯ СЛУЖБА ГОСУДАРСТВЕННОЙ
РЕГИСТРАЦИИ, КАДАСТРА И КАРТОГРАФИИ
Действителен: с 02.08.2024 по 26.10.2025

полное наименование должности	инициалы, фамилия
-------------------------------	-------------------

Земельный участок			
вид объекта недвижимости			
Лист № 2 раздела 2	Всего листов раздела 2: 2	Всего разделов: 8	Всего листов выписки: 27
13.05.2025г. № КУВИ-001/2025-103941616			
Кадастровый номер:		25:28:000000:67087	
10	Сведения о невозможности государственной регистрации без личного участия правообладателя или его законного представителя:	данные отсутствуют	
11	Правопритязания и сведения о наличии поступивших, но не рассмотренных заявлений о проведении государственной регистрации права (перехода, прекращения права), ограничения права или обременения объекта недвижимости, сделки в отношении объекта недвижимости:	отсутствуют	
11	Сведения о невозможности государственной регистрации перехода, прекращения, ограничения права на земельный участок из земель сельскохозяйственного назначения:	данные отсутствуют	

полное наименование должности	 ДОКУМЕНТ ПОДПИСАН ЭЛЕКТРОННОЙ ПОДПИСЬЮ Сертификат: 009F0BDC181A023B64597F1E2579BEFB50 Владелец: ФЕДЕРАЛЬНАЯ СЛУЖБА ГОСУДАРСТВЕННОЙ РЕГИСТРАЦИИ, КАДАСТРА И КАРТОГРАФИИ Действителен: с 02.08.2024 по 26.10.2025	инициалы, фамилия

План (чертеж, схема) земельного участка



Условные обозначения:



Владелец: ФЕДЕРАЛЬНАЯ СЛУЖБА ГОСУДАРСТВЕННОЙ
РЕГИСТРАЦИИ, КАДАСТРА И КАРТОГРАФИИ
Действителен: с 02.08.2024 по 26.10.2025

инициалы, фамилия

Выписка из Единого государственного реестра недвижимости об объекте недвижимости
Описание местоположения земельного участка

Земельный участок			
вид объекта недвижимости			
Лист № 1 раздела 3.1		Всего листов раздела 3.1: 2	Всего разделов: 8
Всего листов выписки: 27			
13.05.2025г. № КУВИ-001/2025-103941616			
Кадастровый номер:		25:28:000000:67087	

Описание местоположения границ земельного участка							
№ п/п	Номер точки		Дирекционный угол	Горизонтальное проложение, м	Описание закрепления на местности	Кадастровые номера смежных участков	Сведения об адресах правообладателей смежных земельных участков
	начальн ая	конечн ая					
1	2	3	4	5	6	7	8
1	1.1.1	1.1.2	91°53.8´	12.99	данные отсутствуют	25:28:000000:69339	адрес отсутствует
2	1.1.2	1.1.3	86°58.7´	53.5	данные отсутствуют	25:28:000000:69339	адрес отсутствует
3	1.1.3	1.1.4	85°0.5´	29.99	данные отсутствуют	25:28:000000:69339	адрес отсутствует
4	1.1.4	1.1.5	82°3.2´	50.92	данные отсутствуют	25:28:000000:69339	адрес отсутствует
5	1.1.5	1.1.6	151°52.9´	26.54	данные отсутствуют	25:28:000000:67698	данные отсутствуют
6	1.1.6	1.1.7	57°21.2´	23.93	данные отсутствуют	25:28:000000:67698	данные отсутствуют
7	1.1.7	1.1.8	331°0.2´	12.44	данные отсутствуют	25:28:000000:67698	данные отсутствуют
8	1.1.8	1.1.9	77°47.6´	27.57	данные отсутствуют	25:28:000000:67698	данные отсутствуют
9	1.1.9	1.1.10	176°25.9´	24.75	данные отсутствуют	25:28:000000:67698	данные отсутствуют
10	1.1.10	1.1.11	186°33.8´	6.82	данные отсутствуют	25:28:000000:67698	данные отсутствуют
11	1.1.11	1.1.12	261°33.1´	3.81	данные отсутствуют	25:28:000000:67086	адрес отсутствует
12	1.1.12	1.1.13	265°3.4´	14.04	данные отсутствуют	25:28:000000:67086	адрес отсутствует
13	1.1.13	1.1.14	265°3.5´	3.48	данные отсутствуют	25:28:000000:67086	адрес отсутствует
14	1.1.14	1.1.15	237°5.2´	10.23	данные отсутствуют	25:28:000000:67086	адрес отсутствует
15	1.1.15	1.1.16	238°36.6´	0.69	данные отсутствуют	25:28:000000:67086	адрес отсутствует
16	1.1.16	1.1.17	254°8.3´	10.35	данные отсутствуют	25:28:000000:67086	адрес отсутствует
17	1.1.17	1.1.18	284°5.4´	10.35	данные отсутствуют	25:28:000000:67086	адрес отсутствует
18	1.1.18	1.1.19	314°14.8´	2.15	данные отсутствуют	25:28:000000:67086	адрес отсутствует
19	1.1.19	1.1.20	253°10.8´	9.09	данные отсутствуют	25:28:000000:67086	адрес отсутствует
20	1.1.20	1.1.21	254°11.5´	15.53	данные отсутствуют	25:28:000000:67086	адрес отсутствует
21	1.1.21	1.1.22	254°11.5´	15.53	данные отсутствуют	25:28:000000:67086	адрес отсутствует
22	1.1.22	1.1.23	269°7.3´	15	данные отсутствуют	25:28:000000:67086	адрес отсутствует

полное наименование должности	 ДОКУМЕНТ ПОДПИСАН ЭЛЕКТРОННОЙ ПОДПИСЬЮ Сертификат: 009F0BDC181A023B64597F1E2579BEFB50 Владелец: ФЕДЕРАЛЬНАЯ СЛУЖБА ГОСУДАРСТВЕННОЙ РЕГИСТРАЦИИ, КАДАСТРА И КАРТОГРАФИИ Действителен: с 02.08.2024 по 26.10.2025	инициалы, фамилия

Земельный участок							
вид объекта недвижимости							
Лист № 2 раздела 3.1				Всего листов раздела 3.1: 2		Всего разделов: 8	
Всего листов выписки: 27							
13.05.2025г. № КУВИ-001/2025-103941616							
Кадастровый номер:				25:28:000000:67087			
1	2	3	4	5	6	7	8
23	1.1.23	1.1.24	287°34.3`	8.18	данные отсутствуют	25:28:000000:67086	адрес отсутствует
24	1.1.24	1.1.25	194°11.0`	0.94	данные отсутствуют	25:28:000000:67086	адрес отсутствует
25	1.1.25	1.1.26	224°12.9`	2.58	данные отсутствуют	25:28:000000:67086	адрес отсутствует
26	1.1.26	1.1.27	241°36.4`	0.42	данные отсутствуют	25:28:000000:67086	адрес отсутствует
27	1.1.27	1.1.28	243°52.5`	8.15	данные отсутствуют	25:28:000000:67086	адрес отсутствует
28	1.1.28	1.1.29	244°34.4`	31.72	данные отсутствуют	25:28:000000:67086	адрес отсутствует
29	1.1.29	1.1.30	244°33.4`	31.54	данные отсутствуют	25:28:000000:67086	адрес отсутствует
30	1.1.30	1.1.31	245°15.2`	5.49	данные отсутствуют	25:28:000000:67086	адрес отсутствует
31	1.1.31	1.1.32	257°10.3`	2.07	данные отсутствуют	25:28:000000:67086	адрес отсутствует
32	1.1.32	1.1.33	284°5.4`	2.59	данные отсутствуют	25:28:000000:67086	адрес отсутствует
33	1.1.33	1.1.34	314°12.9`	1.03	данные отсутствуют	25:28:000000:67086	адрес отсутствует
34	1.1.34	1.1.35	221°0.3`	24.77	данные отсутствуют	25:28:000000:67086	адрес отсутствует
35	1.1.35	1.1.36	187°29.1`	1.38	данные отсутствуют	25:28:000000:67086	адрес отсутствует
36	1.1.36	1.1.37	186°16.9`	7.68	данные отсутствуют	25:28:000000:67086	адрес отсутствует
37	1.1.37	1.1.38	186°19.0`	23.81	данные отсутствуют	25:28:000000:67086	адрес отсутствует
38	1.1.38	1.1.39	297°27.1`	61.56	данные отсутствуют	25:28:000000:677(3)	адрес отсутствует
39	1.1.39	1.1.40	251°24.8`	24.07	данные отсутствуют	25:28:000000:677(3)	адрес отсутствует
40	1.1.40	1.1.41	300°17.0`	72.4	данные отсутствуют	25:28:060106:23	адрес отсутствует
41	1.1.41	1.1.42	93°8.8`	86.74	данные отсутствуют	25:28:000000:67039	адрес отсутствует
42	1.1.42	1.1.43	56°38.8`	22.21	данные отсутствуют	25:28:000000:67039	адрес отсутствует
43	1.1.43	1.1.1	40°59.9`	67.18	данные отсутствуют	25:28:000000:67039	адрес отсутствует



ДОКУМЕНТ ПОДПИСАН
ЭЛЕКТРОННОЙ ПОДПИСЬЮ

Сертификат: 009F0BDC181A023B64597F1E2579BEFB50

Владелец: ФЕДЕРАЛЬНАЯ СЛУЖБА ГОСУДАРСТВЕННОЙ
РЕГИСТРАЦИИ, КАДАСТРА И КАРТОГРАФИИ
Действителен: с 02.08.2024 по 26.10.2025

полное наименование должности

инициалы, фамилия

Выписка из Единого государственного реестра недвижимости об объекте недвижимости
Описание местоположения земельного участка

Земельный участок			
вид объекта недвижимости			
Лист № 1 раздела 3.2	Всего листов раздела 3.2: 2	Всего разделов: 8	Всего листов выписки: 27
13.05.2025г. № КУВИ-001/2025-103941616			
Кадастровый номер:		25:28:000000:67087	

Сведения о характерных точках границы земельного участка				
Система координат МСК 25, зона 1				
Номер точки	Координаты, м		Описание закрепления на местности	Средняя квадратичная погрешность определения координат характерных точек границ земельного участка, м
	X	Y		
1	2	3	4	5
1	350943.72	1395358.36	-	0.1
2	350943.29	1395371.34	-	0.1
3	350946.11	1395424.77	-	0.1
4	350948.72	1395454.65	-	0.1
5	350955.76	1395505.08	-	0.1
6	350932.35	1395517.59	-	0.1
7	350945.26	1395537.74	-	0.1
8	350956.14	1395531.71	-	0.1
9	350961.97	1395558.66	-	0.1
10	350937.27	1395560.2	-	0.1
11	350930.49	1395559.42	-	0.1
12	350929.93	1395555.65	-	0.1
13	350928.72	1395541.66	-	0.1
14	350928.42	1395538.19	-	0.1
15	350922.86	1395529.6	-	0.1
16	350922.5	1395529.01	-	0.1
17	350919.67	1395519.05	-	0.1
18	350922.19	1395509.01	-	0.1
19	350923.69	1395507.47	-	0.1
20	350921.06	1395498.77	-	0.1
21	350916.83	1395483.83	-	0.1
22	350912.6	1395468.89	-	0.1

полное наименование должности	<div><div>ДОКУМЕНТ ПОДПИСАН ЭЛЕКТРОННОЙ ПОДПИСЬЮ</div><div>Сертификат: 009F0BDC181A023B64597F1E2579BEFB50</div><div>Владелец: ФЕДЕРАЛЬНАЯ СЛУЖБА ГОСУДАРСТВЕННОЙ РЕГИСТРАЦИИ, КАДАСТРА И КАРТОГРАФИИ</div><div>Действителен: с 02.08.2024 по 26.10.2025</div></div>	инициалы, фамилия

Земельный участок			
вид объекта недвижимости			

Лист № 2 раздела 3.2	Всего листов раздела 3.2: 2	Всего разделов: 8	Всего листов выписки: 27
----------------------	-----------------------------	-------------------	--------------------------

13.05.2025г. № КУВИ-001/2025-103941616

Кадастровый номер: 25:28:000000:67087

1	2	3	4	5
23	350912.37	1395453.89	-	0.1
24	350914.84	1395446.09	-	0.1
25	350913.93	1395445.86	-	0.1
26	350912.08	1395444.06	-	0.1
27	350911.88	1395443.69	-	0.1
28	350908.29	1395436.37	-	0.1
29	350894.67	1395407.72	-	0.1
30	350881.12	1395379.24	-	0.1
31	350878.82	1395374.25	-	0.1
32	350878.36	1395372.23	-	0.1
33	350878.99	1395369.72	-	0.1
34	350879.71	1395368.98	-	0.1
35	350861.02	1395352.73	-	0.1
36	350859.65	1395352.55	-	0.1
37	350852.02	1395351.71	-	0.1
38	350828.35	1395349.09	-	0.1
39	350856.73	1395294.46	-	0.1
40	350849.06	1395271.65	-	0.1
41	350885.57	1395209.13	-	0.1
42	350880.81	1395295.74	-	0.1
43	350893.02	1395314.29	-	0.1
1	350943.72	1395358.36	-	0.1



ДОКУМЕНТ ПОДПИСАН
ЭЛЕКТРОННОЙ ПОДПИСЬЮ

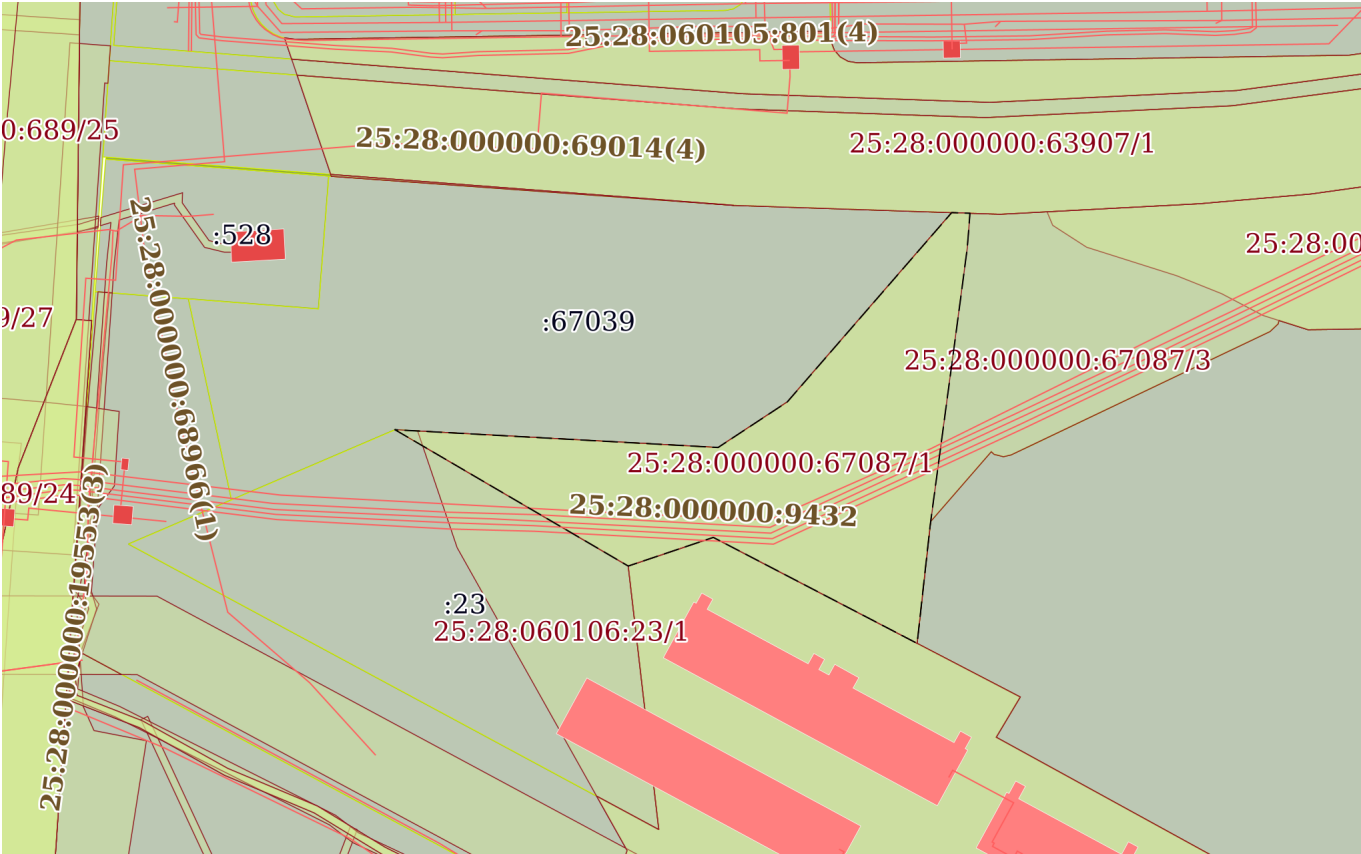
Сертификат: 009F0BDC181A023B64597F1E2579BEFB50

Владелец: ФЕДЕРАЛЬНАЯ СЛУЖБА ГОСУДАРСТВЕННОЙ
РЕГИСТРАЦИИ, КАДАСТРА И КАРТОГРАФИИ
Действителен: с 02.08.2024 по 26.10.2025

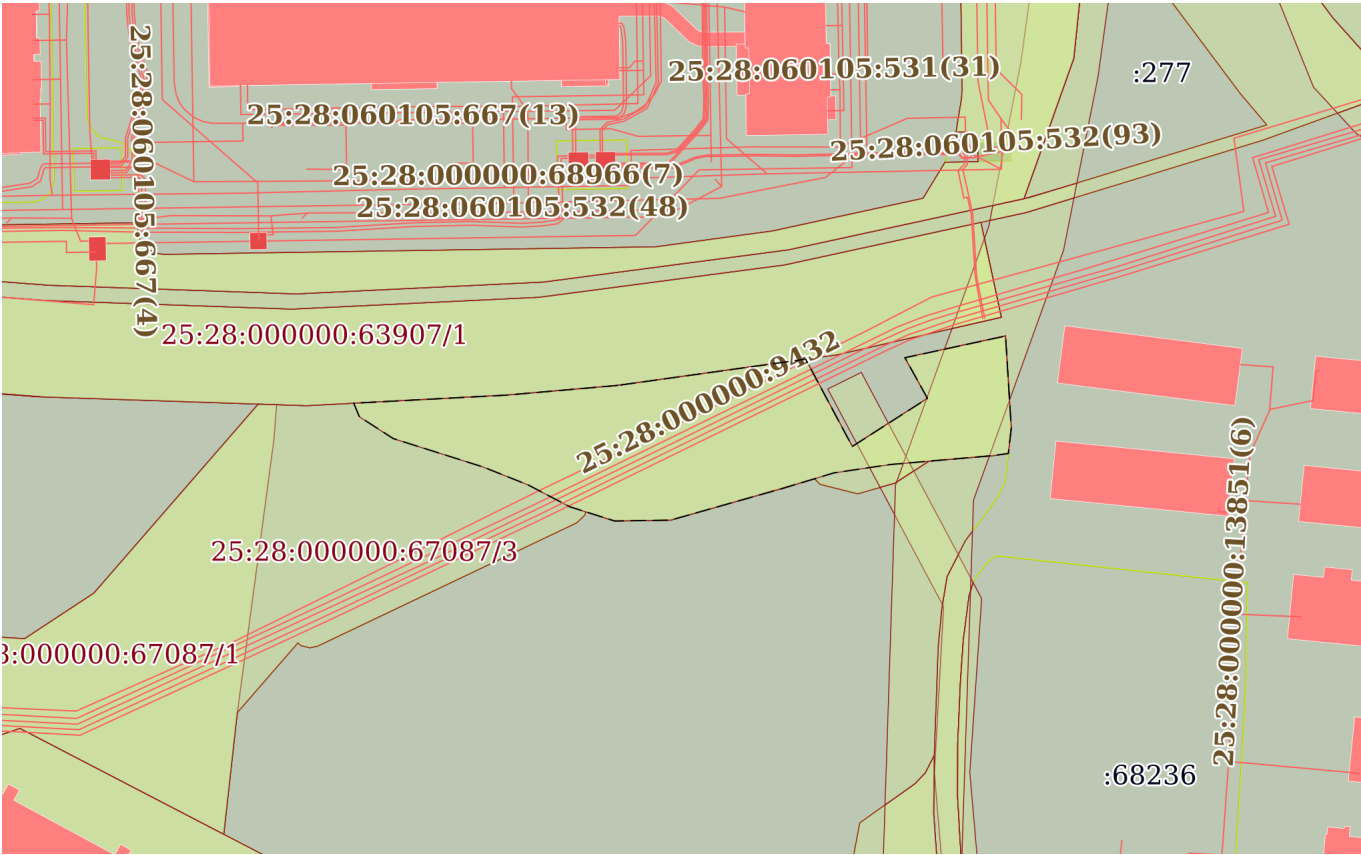
полное наименование должности

инициалы, фамилия

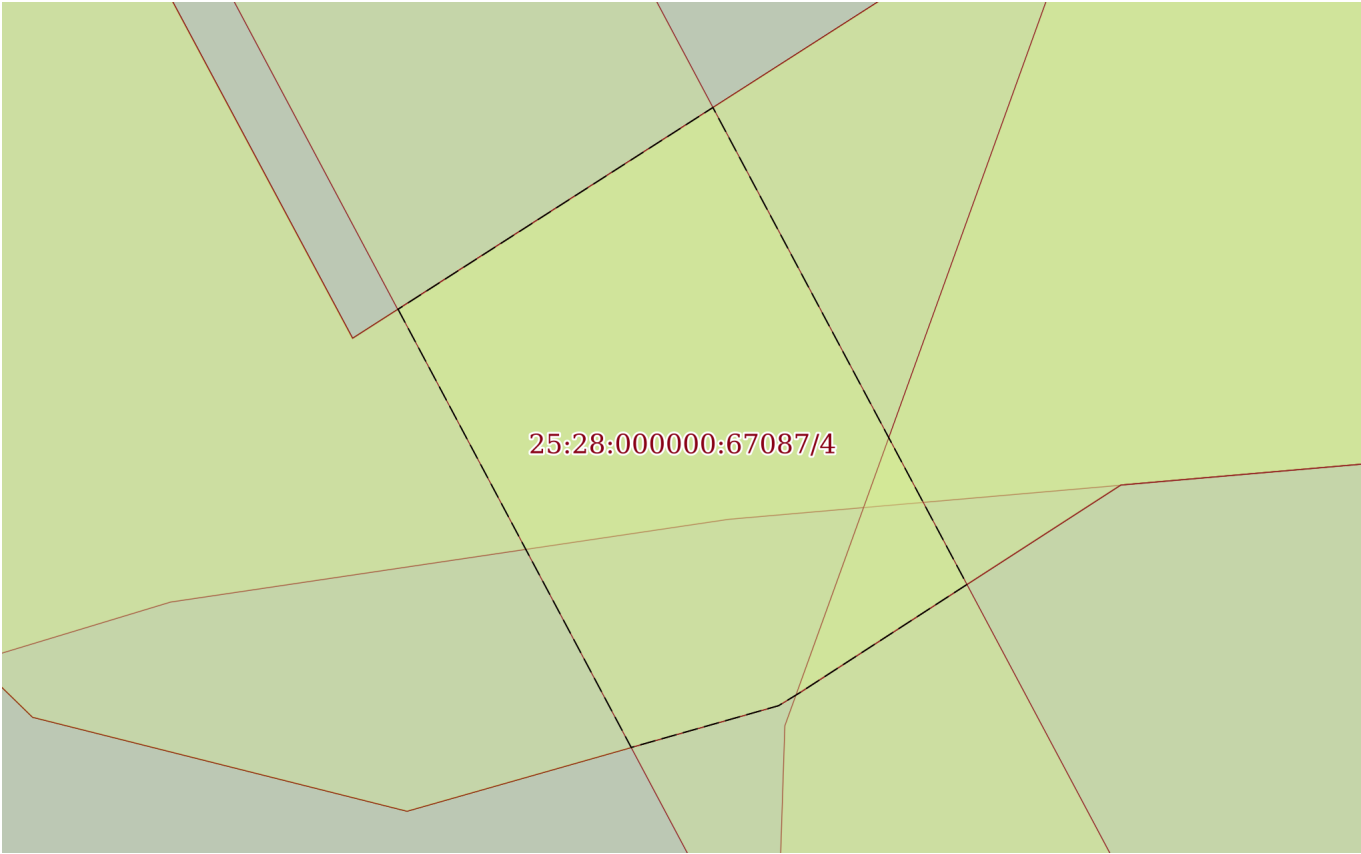
Выписка из Единого государственного реестра недвижимости об объекте недвижимости
Сведения о частях земельного участка


Земельный участок			
вид объекта недвижимости			
Лист № 1 раздела 4	Всего листов раздела 4: 5	Всего разделов: 8	Всего листов выписки: 27
13.05.2025г. № КУВИ-001/2025-103941616			
Кадастровый номер:		25:28:000000:67087	
План (чертеж, схема) части земельного участка		Учетный номер части: 25:28:000000:67087/1	
			
Масштаб 1:2000		Условные обозначения:	

полное наименование должности	<div><p>ДОКУМЕНТ ПОДПИСАН ЭЛЕКТРОННОЙ ПОДПИСЬЮ</p><p>Сертификат: 009F0BDC181A023B64597F1E2579BEFB50 Владелец: ФЕДЕРАЛЬНАЯ СЛУЖБА ГОСУДАРСТВЕННОЙ РЕГИСТРАЦИИ, КАДАСТРА И КАРТОГРАФИИ Действителен: с 02.08.2024 по 26.10.2025</p></div>	инициалы, фамилия

Земельный участок			
вид объекта недвижимости			
Лист № 2 раздела 4	Всего листов раздела 4: 5	Всего разделов: 8	Всего листов выписки: 27
13.05.2025г. № КУВИ-001/2025-103941616			
Кадастровый номер:		25:28:000000:67087	
План (чертеж, схема) части земельного участка		Учетный номер части: 25:28:000000:67087/2	
			
Масштаб 1:2000	Условные обозначения:		

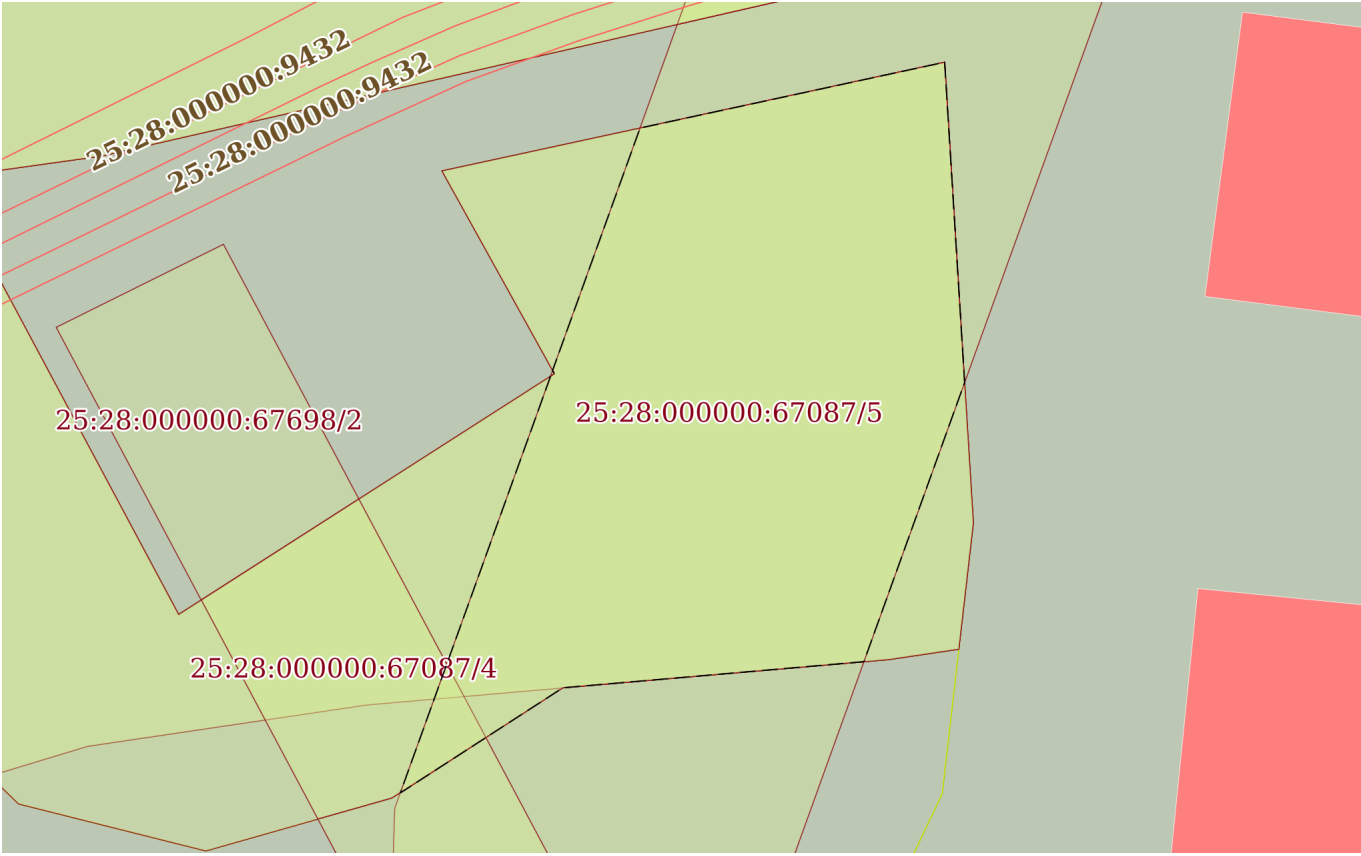
полное наименование должности	 ДОКУМЕНТ ПОДПИСАН ЭЛЕКТРОННОЙ ПОДПИСЬЮ Сертификат: 009F0BDC181A023B64597F1E2579BEFB50 Владелец: ФЕДЕРАЛЬНАЯ СЛУЖБА ГОСУДАРСТВЕННОЙ РЕГИСТРАЦИИ, КАДАСТРА И КАРТОГРАФИИ Действителен: с 02.08.2024 по 26.10.2025	инициалы, фамилия

Земельный участок			
вид объекта недвижимости			
Лист № 4 раздела 4	Всего листов раздела 4: 5	Всего разделов: 8	Всего листов выписки: 27
13.05.2025г. № КУВИ-001/2025-103941616			
Кадастровый номер:		25:28:000000:67087	
План (чертеж, схема) части земельного участка		Учетный номер части: 25:28:000000:67087/4	
<div></div>			
Масштаб 1:200	Условные обозначения:		


полное наименование должности		ДОКУМЕНТ ПОДПИСАН ЭЛЕКТРОННОЙ ПОДПИСЬЮ	инициалы, фамилия
	Сертификат: 009F0BDC181A023B64597F1E2579BEFB50		
	Владелец: ФЕДЕРАЛЬНАЯ СЛУЖБА ГОСУДАРСТВЕННОЙ РЕГИСТРАЦИИ, КАДАСТРА И КАРТОГРАФИИ Действителен: с 02.08.2024 по 26.10.2025		

Земельный участок			
вид объекта недвижимости			
Лист № 5 раздела 4	Всего листов раздела 4: 5	Всего разделов: 8	Всего листов выписки: 27
13.05.2025г. № КУВИ-001/2025-103941616			
Кадастровый номер:		25:28:000000:67087	

План (чертеж, схема) части земельного участка	Учетный номер части: 25:28:000000:67087/5
---	---



Масштаб 1:400	Условные обозначения:		
---------------	-----------------------	--	--

полное наименование должности		ДОКУМЕНТ ПОДПИСАН ЭЛЕКТРОННОЙ ПОДПИСЬЮ	инициалы, фамилия
	Сертификат: 009F0BDC181A023B64597F1E2579BEFB50		
	Владелец: ФЕДЕРАЛЬНАЯ СЛУЖБА ГОСУДАРСТВЕННОЙ РЕГИСТРАЦИИ, КАДАСТРА И КАРТОГРАФИИ Действителен: с 02.08.2024 по 26.10.2025		

Выписка из Единого государственного реестра недвижимости об объекте недвижимости
Сведения о частях земельного участка

Земельный участок				
вид объекта недвижимости				
Лист № 1 раздела 4.1		Всего листов раздела 4.1: 4	Всего разделов: 8	Всего листов выписки: 27
13.05.2025г. № КУВИ-001/2025-103941616				
Кадастровый номер:		25:28:000000:67087		
Учетный номер части	Площадь, м2	Содержание ограничения в использовании или ограничения права на объект недвижимости или обременения объекта недвижимости		
1	2	3		
25:28:000000:67087/1	5778	вид ограничения (обременения): прочие ограничения прав и обременения объекта недвижимости; Срок действия: не установлен; реквизиты документа-основания: схема расположения земельного участка на кадастровом плане территории от 15.07.2019 № 579/28; поручение управления градостроительства и архитектуры от 16.07.2019 № 27/2-10-2520; Содержание ограничения (обременения): санитарно-защитная зона предприятий, сооружений и иных объектов		
25:28:000000:67087/2	4410	вид ограничения (обременения): прочие ограничения прав и обременения объекта недвижимости; Срок действия: не установлен; реквизиты документа-основания: схема расположения земельного участка на кадастровом плане территории от 15.07.2019 № 579/28; распоряжение Управления Муниципальной собственности г. Владивостока от 15.07.2019 № 579/28 выдан: Управление муниципальной собственности г.Владивостока; Содержание ограничения (обременения): граница территорий, подверженная риску возникновения чрезвычайных ситуаций		
25:28:000000:67087/3	13818	вид ограничения (обременения): ограничения прав на земельный участок, предусмотренные статьей 56 Земельного кодекса Российской Федерации; Срок действия: не установлен; реквизиты документа-основания: приказ "Об утверждении местоположения части береговой линии (границы водного объекта), границ частей водоохранной зоны и прибрежной защитной полосы Японского моря на территории Приморского края" от 07.11.2019 № 05-07/208 выдан: Амурское бассейновое водное управление Федерального агентства водных ресурсов; Содержание ограничения (обременения): В соответствии с частью 15 статьи 65 Водного кодекса Российской Федерации от 03 июня 2006 года № 74-ФЗ в границах водоохранных зон запрещается: 1) использование сточных вод в целях регулирования плодородия почв; 2) размещение кладбищ, скотомогильников, объектов размещения отходов производства и потребления, химических, взрывчатых, токсичных, отравляющих и ядовитых веществ, пунктов захоронения радиоактивных отходов; 3) осуществление авиационных мер по борьбе с вредными организмами; 4) движение и стоянка транспортных средств (кроме специальных транспортных средств), за исключением их движения по дорогам и стоянки на дорогах и в специально оборудованных местах, имеющих твердое покрытие; 5) размещение автозаправочных станций, складов горюче-смазочных материалов (за исключением случаев, если автозаправочные станции, склады горюче-смазочных материалов размещены на территориях портов, судостроительных и судоремонтных организаций, инфраструктуры внутренних водных путей при условии соблюдения требований законодательства в области охраны окружающей среды и настоящего Кодекса), станций технического обслуживания, используемых для технического осмотра и ремонта		

		ДОКУМЕНТ ПОДПИСАН ЭЛЕКТРОННОЙ ПОДПИСЬЮ	
Сертификат: 009F0BDC181A023B64597F1E2579BEFB50			
Владелец: ФЕДЕРАЛЬНАЯ СЛУЖБА ГОСУДАРСТВЕННОЙ РЕГИСТРАЦИИ, КАДАСТРА И КАРТОГРАФИИ			
Действителен: с 02.08.2024 по 26.10.2025			
полное наименование должности		инициалы, фамилия	

Земельный участок			
вид объекта недвижимости			
Лист № 2 раздела 4.1	Всего листов раздела 4.1: 4	Всего разделов: 8	Всего листов выписки: 27
13.05.2025г. № КУВИ-001/2025-103941616			
Кадастровый номер:		25:28:000000:67087	
		транспортных средств, осуществление мойки транспортных средств; 6) размещение специализированных хранилищ пестицидов и агрохимикатов, применение пестицидов и агрохимикатов; 7) сброс сточных, в том числе дренажных, вод; 8) разведка и добыча общераспространенных полезных ископаемых (за исключением случаев, если разведка и добыча общераспространенных полезных ископаемых осуществляются пользователями недр, осуществляющими разведку и добычу иных видов полезных ископаемых, в границах предоставленных им в соответствии с законодательством Российской Федерации о недрах горных отводов и (или) геологических отводов на основании утвержденного технического проекта в соответствии со статьей 19.1 Закона Российской Федерации от 21 февраля 1992 года N 2395-1 "О недрах"). В соответствии с частью 16 статьи 65 Водного кодекса Российской Федерации от 03 июня 2006 года № 74-ФЗ в границах водоохранной зоны допускается проектирование, строительство, реконструкция, ввод в эксплуатацию, эксплуатация хозяйственных и иных объектов при условии оборудования таких объектов сооружениями, обеспечивающими охрану водных объектов от загрязнения, засорения и истощения вод в соответствии с водным законодательством и законодательством в области охраны окружающей среды.; Реестровый номер границы: 25.00.2.117	
25:28:000000:67087/4	143	вид ограничения (обременения): ограничения прав на земельный участок, предусмотренные статьей 56 Земельного кодекса Российской Федерации; Срок действия: не установлен; реквизиты документа-основания: иное заявление от 11.08.2021 № 14226/1у/28; документ, воспроизводящий сведения, содержащиеся в решении об установлении или изменении границ границ зон с особыми условиями использования территорий от 30.07.2021 № 3198 выдан: Администрация города Владивостока; Содержание ограничения (обременения): Публичный сервитут в целях размещения сети водоотведения необходимой для подключения (технологического присоединения) к сетям инженерно-технического обеспечения объекта: "Музейный и театрально-образовательные комплексы в г. Владивостоке", расположенный по адресу: РФ, Приморский край, о. Русский; Реестровый номер границы: 25:28-6.963; Вид объекта реестра границ: Зона с особыми условиями использования территории; Вид зоны по документу: Зона публичного сервитута в целях размещения сети водоотведения необходимой для подключения (технологического присоединения) к сетям инженерно-технического обеспечения объекта: "Музейный и театрально-образовательные комплексы в г. Владивостоке", расположенный по адресу: РФ, Приморский край, о. Русский.; Тип зоны: Зона публичного сервитута	
25:28:000000:67087/5	668	вид ограничения (обременения): ограничения прав на земельный участок, предусмотренные статьей 56 Земельного кодекса Российской Федерации; Срок действия: не установлен; реквизиты документа-основания: доверенность от 25.10.2021 № 25АА 3333750; иное заявление от 16.02.2022 № ПРМ/060/5-ЗОУИТ; документ, воспроизводящий сведения, содержащиеся в решении об установлении или изменении границ границ зон с особыми условиями использования территорий от 13.01.2021 № бн; Содержание ограничения (обременения): Постановление Правительства РФ от 24.02.2009 г. №160 "О порядке установления охранных зон объектов электросетевого хозяйства и особых условий использования земельных участков, расположенных в	



ДОКУМЕНТ ПОДПИСАН
ЭЛЕКТРОННОЙ ПОДПИСЬЮ

Сертификат: 009F0BDC181A023B64597F1E2579BEFB50

Владелец: ФЕДЕРАЛЬНАЯ СЛУЖБА ГОСУДАРСТВЕННОЙ
РЕГИСТРАЦИИ, КАДАСТРА И КАРТОГРАФИИ
Действителен: с 02.08.2024 по 26.10.2025

полное наименование должности

инициалы, фамилия

Земельный участок			
вид объекта недвижимости			
Лист № 3 раздела 4.1	Всего листов раздела 4.1: 4	Всего разделов: 8	Всего листов выписки: 27
13.05.2025г. № КУВИ-001/2025-103941616			
Кадастровый номер:		25:28:000000:67087	

границах таких зон":8. В охранных зонах запрещается осуществлять любые действия, которые могут нарушить безопасную работу объектов электросетевого хозяйства, в том числе привести к их повреждению или уничтожению, и (или) повлечь причинение вреда жизни, здоровью граждан и имуществу физических или юридических лиц, а также повлечь нанесение экологического ущерба и возникновение пожаров, в том числе:а) набрасывать на провода и опоры воздушных линий электропередачи посторонние предметы, а также подниматься на опоры воздушных линий электропередачи;б) размещать любые объекты и предметы (материалы) в пределах созданных в соответствии с требованиями нормативно-технических документов проходов и подъездов для доступа к объектам электросетевого хозяйства, а также проводить любые работы и возводить сооружения, которые могут препятствовать доступу к объектам электросетевого хозяйства, без создания необходимых для такого доступа проходов и подъездов; в) находиться в пределах огороженной территории и помещениях распределительных устройств и подстанций, открывать двери и люки распределительных устройств и подстанций, производить переключения и подключения в электрических сетях (указанное требование не распространяется на работников, занятых выполнением разрешенных в установленном порядке работ), разводить огонь в пределах охранных зон вводных и распределительных устройств, подстанций, воздушных линий электропередачи, а также в охранных зонах кабельных линий электропередачи;г) размещать свалки;д) производить работы ударными механизмами, сбрасывать тяжести массой свыше 5 тонн, производить сброс и слив едких и коррозионных веществ и горюче-смазочных материалов (в охранных зонах подземных кабельных линий электропередачи).9. В охранных зонах, установленных для объектов электросетевого хозяйства напряжением свыше 1000 вольт, помимо действий, предусмотренных пунктом 8 настоящих Правил, запрещается:а) складировать или размещать хранилища любых, в том числе горюче-смазочных, материалов;б) размещать детские и спортивные площадки, стадионы, рынки, торговые точки, полевые станы, загоны для скота, гаражи и стоянки всех видов машин и механизмов, проводить любые мероприятия, связанные с большим скоплением людей, не занятых выполнением разрешенных в установленном порядке работ (в охранных зонах воздушных линий электропередачи);в) использовать (запускать) любые летательные аппараты, в том числе воздушных змеев, спортивные модели летательных аппаратов (в охранных зонах воздушных линий электропередачи);г) бросать якоря с судов и осуществлять их проход с отданными якорями, цепями, лотами, волокушами и тралами (в охранных зонах подводных кабельных линий электропередачи);д) осуществлять проход судов с поднятыми стрелами кранов и других механизмов (в охранных зонах воздушных линий электропередачи).10. В пределах охранных зон без письменного решения о согласовании сетевых организаций юридическим и физическим лицам запрещаются:а) строительство, капитальный ремонт, реконструкция или снос зданий и сооружений;б) горные, взрывные, мелиоративные работы, в том числе связанные с временным затоплением земель;в) посадка и вырубка деревьев и кустарников;г) дноуглубительные, землечерпальные и погрузочно-разгрузочные работы, добыча рыбы, других водных животных и растений придонными орудиями лова, устройство водопоев, колка и заготовка льда (в охранных зонах подводных кабельных линий электропередачи);д) проход судов, у



ДОКУМЕНТ ПОДПИСАН
ЭЛЕКТРОННОЙ ПОДПИСЬЮ

Сертификат: 009F0BDC181A023B64597F1E2579BEFB50

Владелец: ФЕДЕРАЛЬНАЯ СЛУЖБА ГОСУДАРСТВЕННОЙ
РЕГИСТРАЦИИ, КАДАСТРА И КАРТОГРАФИИ
Действителен: с 02.08.2024 по 26.10.2025

полное наименование должности

инициалы, фамилия

Земельный участок			
вид объекта недвижимости			
Лист № 4 раздела 4.1	Всего листов раздела 4.1: 4	Всего разделов: 8	Всего листов выписки: 27
13.05.2025г. № КУВИ-001/2025-103941616			
Кадастровый номер:		25:28:000000:67087	
		<p>которых расстояние по вертикали от верхнего крайнего габарита с грузом или без груза до нижней точки провеса проводов переходов воздушных линий электропередачи через водоемы менее минимально допустимого расстояния, в том числе с учетом максимального уровня подъема воды при паводке;е) проезд машин и механизмов, имеющих общую высоту с грузом или без груза от поверхности дороги более 4,5 метра (в охранных зонах воздушных линий электропередачи);ж) земляные работы на глубине более 0,3 метра (на вспахиваемых землях на глубине более 0,45 метра), а также планировка грунта (в охранных зонах подземных кабельных линий электропередачи);з) полив сельскохозяйственных культур в случае, если высота струи воды может составить свыше 3 метров (в охранных зонах воздушных линий электропередачи);и) полевые сельскохозяйственные работы с применением сельскохозяйственных машин и оборудования высотой более 4 метров (в охранных зонах воздушных линий электропередачи) или полевые сельскохозяйственные работы, связанные с вспашкой земли (в охранных зонах кабельных линий электропередачи).; Реестровый номер границы: 25:28-6.1240; Вид объекта реестра границ: Зона с особыми условиями использования территории; Вид зоны по документу: Охранная зона объекта «ВЛ-6 кВ: от КТП-810 до ТП-29 Ф-3 ПС "Зелёная"»; Тип зоны: Охранная зона инженерных коммуникаций</p>	

полное наименование должности	 ДОКУМЕНТ ПОДПИСАН ЭЛЕКТРОННОЙ ПОДПИСЬЮ Сертификат: 009F0BDC181A023B64597F1E2579BEFB50 Владелец: ФЕДЕРАЛЬНАЯ СЛУЖБА ГОСУДАРСТВЕННОЙ РЕГИСТРАЦИИ, КАДАСТРА И КАРТОГРАФИИ Действителен: с 02.08.2024 по 26.10.2025	инициалы, фамилия

Выписка из Единого государственного реестра недвижимости об объекте недвижимости
Сведения о частях земельного участка

Земельный участок			
вид объекта недвижимости			
Лист № 1 раздела 4.2	Всего листов раздела 4.2: 7	Всего разделов: 8	Всего листов выписки: 27
13.05.2025г. № КУВИ-001/2025-103941616			
Кадастровый номер:		25:28:000000:67087	

Сведения о характерных точках границы части (частей) земельного участка				
Учетный номер части: 25:28:000000:67087/1				
Система координат МСК 25, зона 1				
Номер точки	Координаты, м		Описание закрепления на местности	Средняя квадратичная погрешность определения координат характерных точек границ земельного участка, м
	X	Y		
1	2	3	4	5
1	350885.57	1395209.13	-	0.1
2	350880.81	1395295.74	-	0.1
3	350893.02	1395314.29	-	0.1
4	350943.72	1395358.36	-	0.1
5	350943.55	1395363.26	-	0.1
6	350934.31	1395362.54	-	0.1
7	350918.74	1395360.49	-	0.1
8	350861.02	1395352.73	-	0.1
9	350859.65	1395352.55	-	0.1
10	350852.02	1395351.71	-	0.1
11	350828.35	1395349.09	-	0.1
12	350856.73	1395294.46	-	0.1
13	350849.06	1395271.65	-	0.1
1	350885.57	1395209.13	-	0.1

полное наименование должности		 ДОКУМЕНТ ПОДПИСАН ЭЛЕКТРОННОЙ ПОДПИСЬЮ Сертификат: 009F0BDC181A023B64597F1E2579BEFB50 Владелец: ФЕДЕРАЛЬНАЯ СЛУЖБА ГОСУДАРСТВЕННОЙ РЕГИСТРАЦИИ, КАДАСТРА И КАРТОГРАФИИ Действителен: с 02.08.2024 по 26.10.2025	инициалы, фамилия

Земельный участок			
вид объекта недвижимости			
Лист № 2 раздела 4.2	Всего листов раздела 4.2: 7	Всего разделов: 8	Всего листов выписки: 27

13.05.2025г. № КУВИ-001/2025-103941616

Кадастровый номер:

25:28:000000:67087

Сведения о характерных точках границы части (частей) земельного участка

Учетный номер части: 25:28:000000:67087/2

Система координат МСК 25, зона 1

Номер точки	Координаты, м		Описание закрепления на местности	Средняя квадратичная погрешность определения координат характерных точек границ земельного участка, м
	X	Y		
1	2	3	4	5
1	350948.72	1395454.66	-	0.1
2	350955.76	1395505.08	-	0.1
3	350932.35	1395517.59	-	0.1
4	350945.26	1395537.74	-	0.1
5	350956.14	1395531.71	-	0.1
6	350961.97	1395558.66	-	0.1
7	350937.27	1395560.2	-	0.1
8	350930.49	1395559.42	-	0.1
9	350929.93	1395555.65	-	0.1
10	350928.72	1395541.66	-	0.1
11	350928.42	1395538.19	-	0.1
12	350927.5	1395527.68	-	0.1
13	350925.28	1395512.71	-	0.1
14	350923.69	1395507.47	-	0.1
15	350921.06	1395498.77	-	0.1
16	350916.83	1395483.83	-	0.1
17	350912.6	1395468.89	-	0.1
18	350912.37	1395453.89	-	0.1
19	350914.84	1395446.09	-	0.1
20	350916.19	1395441.83	-	0.1
21	350922.02	1395430.74	-	0.1
22	350926.84	1395418.66	-	0.1
23	350930.65	1395406.6	-	0.1
24	350934.47	1395394.54	-	0.1



ДОКУМЕНТ ПОДПИСАН
ЭЛЕКТРОННОЙ ПОДПИСЬЮ


Сертификат: 009F0BDC181A023B64597F1E2579BEFB50

Владелец: ФЕДЕРАЛЬНАЯ СЛУЖБА ГОСУДАРСТВЕННОЙ
РЕГИСТРАЦИИ, КАДАСТРА И КАРТОГРАФИИ
Действителен: с 02.08.2024 по 26.10.2025

полное наименование должности

инициалы, фамилия

Земельный участок				
вид объекта недвижимости				
Лист № 3 раздела 4.2		Всего листов раздела 4.2: 7		Всего разделов: 8
Всего листов выписки: 27				
13.05.2025г. № КУВИ-001/2025-103941616				
Кадастровый номер:			25:28:000000:67087	
1	2	3	4	5
25	350940.33	1395385.45	-	0.1
26	350943.95	1395383.94	-	0.1
27	350946.11	1395424.77	-	0.1
1	350948.72	1395454.66	-	0.1

полное наименование должности	<div><p>ДОКУМЕНТ ПОДПИСАН ЭЛЕКТРОННОЙ ПОДПИСЬЮ</p><p>Сертификат: 009F0BDC181A023B64597F1E2579BEFB50</p><p>Владелец: ФЕДЕРАЛЬНАЯ СЛУЖБА ГОСУДАРСТВЕННОЙ РЕГИСТРАЦИИ, КАДАСТРА И КАРТОГРАФИИ</p><p>Действителен: с 02.08.2024 по 26.10.2025</p></div>	инициалы, фамилия

Земельный участок			
вид объекта недвижимости			
Лист № 4 раздела 4.2	Всего листов раздела 4.2: 7	Всего разделов: 8	Всего листов выписки: 27

13.05.2025г. № КУВИ-001/2025-103941616

Кадастровый номер:

25:28:000000:67087

Сведения о характерных точках границы части (частей) земельного участка

Учетный номер части: 25:28:000000:67087/3

Система координат МСК 25, зона 1

Номер точки	Координаты, м		Описание закрепления на местности	Средняя квадратичная погрешность определения координат характерных точек границ земельного участка, м
	X	Y		
1	2	3	4	5
1	350885.24	1395215.2	-	-
2	350881.23	1395216.56	-	-
3	350849.06	1395271.65	-	0.1
4	350856.73	1395294.46	-	0.1
5	350828.35	1395349.09	-	0.1
6	350852.02	1395351.71	-	0.1
7	350859.65	1395352.55	-	0.1
8	350861.02	1395352.73	-	0.1
9	350879.71	1395368.98	-	0.1
10	350878.99	1395369.72	-	0.1
11	350878.36	1395372.23	-	0.1
12	350878.82	1395374.25	-	0.1
13	350881.12	1395379.24	-	0.1
14	350894.67	1395407.72	-	0.1
15	350908.29	1395436.37	-	0.1
16	350911.88	1395443.69	-	0.1
17	350912.08	1395444.06	-	0.1
18	350913.93	1395445.86	-	0.1
19	350914.84	1395446.09	-	0.1
20	350912.37	1395453.89	-	0.1
21	350912.6	1395468.89	-	0.1
22	350916.83	1395483.83	-	0.1
23	350921.06	1395498.77	-	0.1
24	350923.69	1395507.47	-	0.1



ДОКУМЕНТ ПОДПИСАН
ЭЛЕКТРОННОЙ ПОДПИСЬЮ

Сертификат: 009F0BDC181A023B64597F1E2579BEFB50

Владелец: ФЕДЕРАЛЬНАЯ СЛУЖБА ГОСУДАРСТВЕННОЙ
РЕГИСТРАЦИИ, КАДАСТРА И КАРТОГРАФИИ
Действителен: с 02.08.2024 по 26.10.2025

полное наименование должности

инициалы, фамилия

Земельный участок				
вид объекта недвижимости				
Лист № 5 раздела 4.2		Всего листов раздела 4.2: 7		Всего разделов: 8
Всего листов выписки: 27				
13.05.2025г. № КУВИ-001/2025-103941616				
Кадастровый номер:			25:28:000000:67087	
1	2	3	4	5
25	350922.19	1395509.01	-	0.1
26	350919.67	1395519.05	-	0.1
27	350922.5	1395529.01	-	0.1
28	350922.86	1395529.6	-	0.1
29	350928.42	1395538.19	-	0.1
30	350928.72	1395541.66	-	0.1
31	350929.93	1395555.65	-	0.1
32	350930.49	1395559.42	-	0.1
33	350937.27	1395560.2	-	0.1
34	350961.97	1395558.66	-	0.1
35	350956.14	1395531.71	-	0.1
36	350945.26	1395537.74	-	0.1
37	350932.35	1395517.59	-	0.1
38	350955.76	1395505.08	-	0.1
39	350948.72	1395454.65	-	0.1
40	350946.11	1395424.77	-	0.1
41	350943.29	1395371.34	-	0.1
42	350943.72	1395358.36	-	0.1
43	350893.02	1395314.29	-	0.1
44	350880.81	1395295.74	-	0.1
1	350885.24	1395215.2	-	-



ДОКУМЕНТ ПОДПИСАН
ЭЛЕКТРОННОЙ ПОДПИСЬЮ

Сертификат: 009F0BDC181A023B64597F1E2579BEFB50

Владелец: ФЕДЕРАЛЬНАЯ СЛУЖБА ГОСУДАРСТВЕННОЙ
РЕГИСТРАЦИИ, КАДАСТРА И КАРТОГРАФИИ
Действителен: с 02.08.2024 по 26.10.2025

полное наименование должности

инициалы, фамилия

Земельный участок				
вид объекта недвижимости				
Лист № 6 раздела 4.2		Всего листов раздела 4.2: 7		Всего разделов: 8
Всего листов выписки: 27				
13.05.2025г. № КУВИ-001/2025-103941616				
Кадастровый номер:			25:28:000000:67087	
Сведения о характерных точках границы части (частей) земельного участка				
Учетный номер части: 25:28:000000:67087/4				
Система координат				
Номер точки	Координаты, м		Описание закрепления на местности	Средняя квадратичная погрешность определения координат характерных точек границ земельного участка, м
	X	Y		
1	2	3	4	5
1	350933.13	1395518.81	-	-
2	350938.54	1395527.25	-	-
3	350925.75	1395534.06	-	-
4	350922.86	1395529.6	-	-
5	350922.5	1395529.01	-	-
6	350921.38	1395525.06	-	-
1	350933.13	1395518.81	-	-

полное наименование должности	<div><div>ДОКУМЕНТ ПОДПИСАН ЭЛЕКТРОННОЙ ПОДПИСЬЮ</div><div>Сертификат: 009F0BDC181A023B64597F1E2579BEFB50</div><div>Владелец: ФЕДЕРАЛЬНАЯ СЛУЖБА ГОСУДАРСТВЕННОЙ РЕГИСТРАЦИИ, КАДАСТРА И КАРТОГРАФИИ</div><div>Действителен: с 02.08.2024 по 26.10.2025</div></div>	инициалы, фамилия

Земельный участок					
вид объекта недвижимости					
Лист № 7 раздела 4.2		Всего листов раздела 4.2: 7		Всего разделов: 8	Всего листов выписки: 27
13.05.2025г. № КУВИ-001/2025-103941616					
Кадастровый номер:			25:28:000000:67087		
Сведения о характерных точках границы части (частей) земельного участка					
Учетный номер части: 25:28:000000:67087/5					
Система координат					
Номер точки	Координаты, м		Описание закрепления на местности	Средняя квадратичная погрешность определения координат характерных точек границ земельного участка, м	
	X	Y			
1	2	3	4	5	
1	350945.12	1395537.53	-	-	
2	350945.26	1395537.74	-	-	
3	350945.44	1395537.64	-	-	
4	350958.44	1395542.33	-	-	
5	350961.97	1395558.66	-	-	
6	350944.79	1395559.73	-	-	
7	350929.82	1395554.33	-	-	
8	350928.72	1395541.66	-	-	
9	350928.42	1395538.19	-	-	
10	350922.86	1395529.6	-	-	
11	350922.79	1395529.48	-	-	
1	350945.12	1395537.53	-	-	

полное наименование должности	<div><div>ДОКУМЕНТ ПОДПИСАН ЭЛЕКТРОННОЙ ПОДПИСЬЮ</div><div>Сертификат: 009F0BDC181A023B64597F1E2579BEFB50</div><div>Владелец: ФЕДЕРАЛЬНАЯ СЛУЖБА ГОСУДАРСТВЕННОЙ РЕГИСТРАЦИИ, КАДАСТРА И КАРТОГРАФИИ</div><div>Действителен: с 02.08.2024 по 26.10.2025</div></div>	инициалы, фамилия