

Выписка из Единого государственного реестра недвижимости об основных характеристиках и зарегистрированных правах на объект недвижимости


Сведения об основных характеристиках объекта недвижимости

На основании запроса от 25.12.2024, поступившего на рассмотрение 25.12.2024, сообщаем, что согласно записям Единого государственного реестра недвижимости:

Раздел 1 Лист 1

Помещение			
вид объекта недвижимости			
Лист № 1 раздела 1	Всего листов раздела 1: 1	Всего разделов: 3	Всего листов выписки: 4
25.12.2024г. № КУВИ-001/2024-312401824			
Кадастровый номер:		25:28:010003:118	


Номер кадастрового квартала:	25:28:010003
Дата присвоения кадастрового номера:	25.06.2012
Ранее присвоенный государственный учетный номер:	Кадастровый номер 25:28:010003:105; Условный номер 25-25-01/187/2005-250
Местоположение:	Приморский край, г. Владивосток, ул. Семеновская, д. 32, пом. I
Площадь, м2:	30.8
Назначение:	Нежилое
Наименование:	нежилое помещение
Номер, тип этажа, на котором расположено помещение, машино-место	Этаж № 1
Вид жилого помещения:	данные отсутствуют
Кадастровая стоимость, руб:	2938562.7
Кадастровые номера иных объектов недвижимости, в пределах которых расположен объект недвижимости:	25:28:010003:70
Виды разрешенного использования:	данные отсутствуют
Сведения об отнесении жилого помещения к определенному виду жилых помещений специализированного жилищного фонда, к жилым помещениям наемного дома социального использования или наемного дома коммерческого использования:	данные отсутствуют
Статус записи об объекте недвижимости:	Сведения об объекте недвижимости имеют статус "актуальные, ранее учтенные"
Особые отметки:	данные отсутствуют
Получатель выписки:	Стульнова Наталья Александровна, действующий(ая) на основании документа "Распоряжение администрации г. Владивостока" Управление муниципальной собственности г. Владивостока

полное наименование должности	 ДОКУМЕНТ ПОДПИСАН ЭЛЕКТРОННОЙ ПОДПИСЬЮ Сертификат: 009F0BDC181A023B64597F1E2579BEFB50 Владелец: ФЕДЕРАЛЬНАЯ СЛУЖБА ГОСУДАРСТВЕННОЙ РЕГИСТРАЦИИ, КАДАСТРА И КАРТОГРАФИИ Действителен: с 02.08.2024 по 26.10.2025	инициалы, фамилия


Выписка из Единого государственного реестра недвижимости об основных характеристиках и зарегистрированных правах на объект недвижимости
Сведения о зарегистрированных правах

Помещение			
вид объекта недвижимости			
Лист № 1 раздела 2	Всего листов раздела 2: 2	Всего разделов: 3	Всего листов выписки: 4
25.12.2024г. № КУВИ-001/2024-312401824			
Кадастровый номер:		25:28:010003:118	

1	Правообладатель (правообладатели):	1.1	Муниципальное образование город Владивосток
	Сведения о возможности предоставления третьим лицам персональных данных физического лица:	1.1.1	данные отсутствуют
2	Вид, номер, дата и время государственной регистрации права:	2.1	Собственность НО27578-С49 20.05.1999 00:00:00
4	Сведения об осуществлении государственной регистрации сделки, права, ограничения права без необходимого в силу закона согласия третьего лица, органа:	4.1	данные отсутствуют
5	Ограничение прав и обременение объекта недвижимости:		
	5.1	вид:	Аренда
		дата государственной регистрации:	28.07.2020 19:36:22
		номер государственной регистрации:	25:28:010003:118-25/001/2020-6
		срок, на который установлены ограничение прав и обременение объекта недвижимости:	Срок действия с 28.07.2020 по 28.07.2025 продолжительностью 5 лет
		лицо, в пользу которого установлены ограничение прав и обременение объекта недвижимости:	Общество с ограниченной ответственностью "Морской бриз", ИНН: 2536255491, ОГРН: 1122536008649
		сведения о возможности предоставления третьим лицам персональных данных физического лица	данные отсутствуют
		основание государственной регистрации:	Договор аренды недвижимого имущества, № 02-17405-001-Н-АР-9676-00, выдан 29.06.2020, дата государственной регистрации: 28.07.2020, номер государственной регистрации: 25:28:010003:118-25/001/2020-5 Дополнительное соглашение к договору аренды недвижимого имущества от 29.06.2020 № 02-17405-001-Н-АР-9676-00, № 1, выдан 24.12.2024, дата государственной регистрации: 25.12.2024, номер государственной регистрации: 25:28:010003:118-25/065/2024-1

полное наименование должности	<div><p>ДОКУМЕНТ ПОДПИСАН ЭЛЕКТРОННОЙ ПОДПИСЬЮ</p><p>Сертификат: 009F0BDC181A023B64597F1E2579BEFB50</p><p>Владелец: ФЕДЕРАЛЬНАЯ СЛУЖБА ГОСУДАРСТВЕННОЙ РЕГИСТРАЦИИ, КАДАСТРА И КАРТОГРАФИИ</p><p>Действителен: с 02.08.2024 по 26.10.2025</p></div>	инициалы, фамилия

Помещение		
вид объекта недвижимости		
Лист № 2 раздела 2	Всего листов раздела 2: 2	Всего разделов: 3
Всего листов выписки: 4		
25.12.2024г. № КУВИ-001/2024-312401824		
Кадастровый номер:		25:28:010003:118
	сведения об осуществлении государственной регистрации сделки, права, ограничения права без необходимого в силу закона согласия третьего лица, органа:	данные отсутствуют
	сведения об управляющем залогом и о договоре управления залогом, если такой договор заключен для управления ипотекой:	данные отсутствуют
	сведения о депозитарии, который осуществляет хранение обездвиженной документарной закладной или электронной закладной:	
	ведения о внесении изменений или дополнений в регистрационную запись об ипотеке:	
6	Заявленные в судебном порядке права требования:	данные отсутствуют
7	Сведения о возражении в отношении зарегистрированного права:	данные отсутствуют
8	Сведения о возможности предоставления третьим лицам персональных данных физического лица	данные отсутствуют
9	Сведения о наличии решения об изъятии объекта недвижимости для государственных и муниципальных нужд:	данные отсутствуют
10	Сведения о невозможности государственной регистрации без личного участия правообладателя или его законного представителя:	данные отсутствуют
11	Правопритязания и сведения о наличии поступивших, но не рассмотренных заявлений о проведении государственной регистрации права (перехода, прекращения права), ограничения права или обременения объекта недвижимости, сделки в отношении объекта недвижимости:	отсутствуют

полное наименование должности	 ДОКУМЕНТ ПОДПИСАН ЭЛЕКТРОННОЙ ПОДПИСЬЮ Сертификат: 009F0BDC181A023B64597F1E2579BEFB50 Владелец: ФЕДЕРАЛЬНАЯ СЛУЖБА ГОСУДАРСТВЕННОЙ РЕГИСТРАЦИИ, КАДАСТРА И КАРТОГРАФИИ Действителен: с 02.08.2024 по 26.10.2025	инициалы, фамилия

Выписка из Единого государственного реестра недвижимости об основных характеристиках и зарегистрированных правах на объект недвижимости

План расположения помещения, машино-места на этаже (плане этажа)

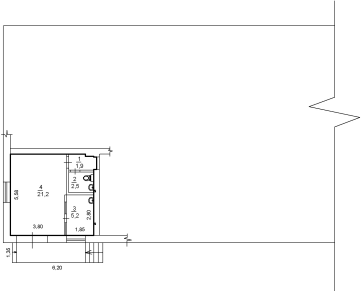
Помещение			
вид объекта недвижимости			
Лист № 1 раздела 5	Всего листов раздела 5: 1	Всего разделов: 3	Всего листов выписки: 4
25.12.2024г. № КУВИ-001/2024-312401824			
Кадастровый номер: 25:28:010003:118		Номер этажа (этажей): 1	

Лист №

ТЕХНИЧЕСКИЙ ПЛАН ПОМЕЩЕНИЯ

План части этажа


1 этаж



Масштаб 1:200

№ п/п	Название условного знака	Изображение	Описание изображения
1	Часть границы геометрической фигуры существующего помещения		сплошная линия черного цвета толщиной 0,4 мм
	существующей части помещения		пунктирная линия черного цвета толщиной 0,2 мм
	вновь образованного помещения		сплошная линия красного цвета толщиной 0,2 мм
	вновь образованной части помещения		пунктирная линия красного цвета толщиной 0,2 мм
2	Стены с окнами и дверью		сплошная линия черного цвета толщиной 0,2 мм, перпендикулярная границе геометрической фигуры
3	Лестница		
4	Дверь остекленная (на балконе)		
5	Виренда		
6	Терраса		

Масштаб 1:200

полное наименование должности		ДОКУМЕНТ ПОДПИСАН ЭЛЕКТРОННОЙ ПОДПИСЬЮ	инициалы, фамилия
	Сертификат: 009F0BDC181A023B64597F1E2579BEFB50		
	Владелец: ФЕДЕРАЛЬНАЯ СЛУЖБА ГОСУДАРСТВЕННОЙ РЕГИСТРАЦИИ, КАДАСТРА И КАРТОГРАФИИ		
	Действителен: с 02.08.2024 по 26.10.2025		