Филиал публично-правовой компании "Роскадастр" по Приморскому краю
полное наименование органа регистрации прав

Выписка из Единого государственного реестра недвижимости об объекте недвижимости

Сведения о характеристиках объекта недвижимости

На основании запроса от 04.06.2026, поступившего на рассмотрение 04.06.2026, сообщаем, что согласно записям Единого государственного реестра недвижимости:

Раздел 1 Лист 1

Земельный участок
вид объекта недвижимости

Лист № 1 раздела 1	Всего листов раздела 1: 7	Всего разделов: 8	Всего листов выписки: 24

04.06.2026г. № КУВИ-001/2026-75934761	
Кадастровы 30.07.2026 № 1-3/3314	25:28:010011:1245
Номер кадастрового квартала:	25:28:010011
Дата присвоения кадастрового номера:	22.01.2026

Ранее присвоенный государственный учетный номер:	данные отсутствуют
Местоположение:	Российская Федерация, Приморский край, г. Владивосток, в районе ул. Гоголя, д. 14
Площадь:	225 +/- 5
Кадастровая стоимость, руб.:	2855177.32
Кадастровые номера расположенных в пределах земельного участка объектов недвижимости:	25:28:000000:66658
Кадастровые номера объектов недвижимости, из которых образован объект недвижимости:	25:28:010011:54
Кадастровые номера образованных объектов недвижимости:	данные отсутствуют
Категория земель:	Земли населенных пунктов
Виды разрешенного использования:	Благоустройство территории
Сведения о кадастровом инженере:	Онуфриев Павел Александрович, № 1622, в Балтийское объединение кадастровых инженеров, СНИЛС 113-008-474 00, договор на выполнение кадастровых работ от 16.12.2025 № 179-рз, дата завершения кадастровых работ: 19.01.2026
Сведения о лесах, водных объектах и об иных природных объектах, расположенных в пределах земельного участка:	данные отсутствуют

ДОКУМЕНТ ПОДПИСАН
ЭЛЕКТРОННОЙ ПОДПИСЬЮ
Сертификат: 839971481847979980055521910400019784 43
Владелец: ПУБЛИЧНО-ПРАВОВАЯ КОМПАНИЯ РОСКАДАСТР
Действителен: с 24.12.2025 по 19.03.2027

полное наименование должности		инициалы, фамилия

Земельный участок
вид объекта недвижимости

Лист № 2 раздела 1	Всего листов раздела 1: 7	Всего разделов: 8	Всего листов выписки: 24

04.06.2026г. № КУВИ-001/2026-75934761	
Кадастровый номер:	25:28:010011:1245

Сведения о том, что земельный участок полностью расположен в границах зоны с особыми условиями использования территории, территории объекта культурного наследия, сельскохозяйственного угодья в составе земель сельскохозяйственного назначения, публичного сервитута	Земельный участок полностью расположен в границах зоны с реестровым номером 25:28-6.1219 от 15.02.2022, ограничение использования земельного участка в пределах зоны: Нижняя граница зоны ограничения застройки устанавливается на отметке 325 м над уровнем моря, вид/наименование: Нижняя граница зоны ограничения застройки устанавливается на отметке 325 м над уровнем моря, тип: Зона ограничения от передающего радиотехнического объекта, номер: 1, решения: 1. дата решения: 14.02.2022, номер решения: ЮР/416 2. дата решения: 15.02.2022, номер решения: бн Земельный участок полностью расположен в границах зоны с реестровым номером 25:28-6.1233 от 15.02.2022, ограничение использования земельного участка в пределах зоны: Нижняя граница зоны ограничения застройки устанавливается на отметке 304 м над уровнем моря, вид/наименование: Нижняя граница зоны ограничения застройки устанавливается на отметке 304 м над уровнем моря, тип: Зона ограничения от передающего радиотехнического объекта, номер: 1, решения: 1. дата решения: 14.02.2022, номер решения: ЮР/416 2. дата решения: 15.02.2022, номер решения: бн Земельный участок полностью расположен в границах зоны с реестровым номером 25:28-6.1222 от 15.02.2022, ограничение использования земельного участка в пределах зоны: Нижняя граница зоны ограничения застройки устанавливается на отметке 326 м над уровнем моря, вид/наименование: Нижняя граница зоны ограничения застройки устанавливается на отметке 326 м над уровнем моря, тип: Зона ограничения от передающего радиотехнического объекта, номер: 1, решения: 1. дата решения: 14.02.2022, номер решения: ЮР/416 2. дата решения: 15.02.2022, номер решения: бн Земельный участок полностью расположен в границах зоны с реестровым номером 25:28-6.368 от 14.10.2019, ограничение использования земельного участка в пределах зоны: Сохраняются: историческая планировка улиц; визуальное восприятие исторической застройки; масштаб застройки; визуальные связи с природными ориентирами и доминантами: вершинами и склонами сопок, живописными скальными обнажениями, акваториями заливов, места видовых раскрытий и условия восприятия панорам. Запрещается: строительство новых объектов, нарушающих сохранившуюся историческую планировочную структуру; строительство новых объектов, нарушающих условия визуального восприятия охраняемого ландшафта, исторической городской среды и памятников, панорамы исторического центра города с ближних, а также дальних точек восприятия: акваторий Амурского залива и бухты Золотой Рог, полуостровов Голдобина и Шкота, южных склонов водораздела, ограничивающего исторический центр города с севера; строительство новых объектов, искажающих раскрытия планировочных направлений на природные ориентиры, искажающих и закрывающих трассы и направления видовых раскрытий. Рекомендуется: новое строительство, продолжающее исторические градостроительные традиции; трассировка новых улиц с раскрытием их на природные ориентиры (акватории заливов, вершины,

ДОКУМЕНТ ПОДПИСАН
ЭЛЕКТРОННОЙ ПОДПИСЬЮ
Сертификат: 839971481847979980055521910400019784 43
Владелец: ПУБЛИЧНО-ПРАВОВАЯ КОМПАНИЯ РОСКАДАСТР
Действителен: с 24.12.2025 по 19.03.2027

полное наименование должности		инициалы, фамилия

Земельный участок
вид объекта недвижимости

Лист № 3 раздела 1	Всего листов раздела 1: 7	Всего разделов: 8	Всего листов выписки: 24

04.06.2026г. № КУВИ-001/2026-75934761	
Кадастровый номер:	25:28:010011:1245

Сведения о том, что земельный участок полностью расположен в границах зоны с особыми условиями использования территории, территории объекта культурного наследия, сельскохозяйственного угодья в составе земель сельскохозяйственного назначения, публичного сервитута	склоны и отроги природных доминант); при проектировании новых объектов - проверка их сочетания с исторической средой города, а также сомасштабности природным ландшафтным доминантам, путем выполнения фотомонтажей, разверток, расчетных схем визуального восприятия и т.п., вид/наименование: Зоны регулирования застройки памятников исторического центра г. Владивостока, утвержденные постановлением Губернатора Приморского края от 02.02.1998 № 34, решения: 1. дата решения: 02.02.1998, номер решения: 34, наименование ОГВ/ОМСУ: Губернатор Приморского края 2. дата решения: 17.08.2021, номер решения: 65-02-18/3270 Земельный участок полностью расположен в границах зоны с реестровым номером 25:28-6.1228 от 15.02.2022, ограничение использования земельного участка в пределах зоны: Нижняя граница зоны ограничения застройки устанавливается на отметке 280 м над уровнем моря, вид/наименование: Нижняя граница зоны ограничения застройки устанавливается на отметке 280 м над уровнем моря, тип: Зона ограничения от передающего радиотехнического объекта, номер: 1, решения: 1. дата решения: 14.02.2022, номер решения: ЮР/416 2. дата решения: 15.02.2022, номер решения: бн Земельный участок полностью расположен в границах зоны с реестровым номером 25:28-6.1223 от 15.02.2022, ограничение использования земельного участка в пределах зоны: Нижняя граница зоны ограничения застройки устанавливается на отметке 303 м над уровнем моря, вид/наименование: Нижняя граница зоны ограничения застройки устанавливается на отметке 303 м над уровнем моря, тип: Зона ограничения от передающего радиотехнического объекта, номер: 1, решения: 1. дата решения: 14.02.2022, номер решения: ЮР/416 2. дата решения: 15.02.2022, номер решения: бн Земельный участок полностью расположен в границах зоны с реестровым номером 25:28-6.1235 от 15.02.2022, ограничение использования земельного участка в пределах зоны: Нижняя граница зоны ограничения застройки устанавливается на отметке 360 м над уровнем моря, вид/наименование: Нижняя граница зоны ограничения застройки устанавливается на отметке 360 м над уровнем моря, тип: Зона ограничения от передающего радиотехнического объекта, номер: 1, решения: 1. дата решения: 14.02.2022, номер решения: ЮР/416 2. дата решения: 15.02.2022, номер решения: бн Земельный участок полностью расположен в границах зоны с реестровым номером 25:28-6.1224 от 15.02.2022, ограничение использования земельного участка в пределах зоны: Нижняя граница зоны ограничения застройки устанавливается на отметке 310 м над уровнем моря, вид/наименование: Нижняя граница зоны ограничения застройки устанавливается на отметке 310 м над уровнем моря, тип: Зона ограничения от передающего радиотехнического объекта, номер: 1, решения: 1. дата решения: 14.02.2022, номер решения: ЮР/416 2. дата решения: 15.02.2022, номер решения: бн Земельный участок полностью расположен в границах зоны с реестровым номером 25:28-6.1220 от 15.02.2022, ограничение использования земельного участка в пределах зоны: Нижняя граница

ДОКУМЕНТ ПОДПИСАН
ЭЛЕКТРОННОЙ ПОДПИСЬЮ
Сертификат: 839971481847979980055521910400019784 43
Владелец: ПУБЛИЧНО-ПРАВОВАЯ КОМПАНИЯ РОСКАДАСТР
Действителен: с 24.12.2025 по 19.03.2027

полное наименование должности		инициалы, фамилия

Земельный участок
вид объекта недвижимости

Лист № 4 раздела 1	Всего листов раздела 1: 7	Всего разделов: 8	Всего листов выписки: 24

04.06.2026г. № КУВИ-001/2026-75934761	
Кадастровый номер:	25:28:010011:1245

Сведения о том, что земельный участок полностью расположен в границах зоны с особыми условиями использования территории, территории объекта культурного наследия, сельскохозяйственного угодья в составе земель сельскохозяйственного назначения, публичного сервитута	зоны ограничения застройки устанавливается на отметке 335 м над уровнем моря, вид/наименование: Нижняя граница зоны ограничения застройки устанавливается на отметке 335 м над уровнем моря, тип: Зона ограничения от передающего радиотехнического объекта, номер: 1, решения: 1. дата решения: 14.02.2022, номер решения: ЮР/416 2. дата решения: 15.02.2022, номер решения: бн Земельный участок полностью расположен в границах зоны с реестровым номером 25:28-8.586 от 16.11.2022, ограничение использования земельного участка в пределах зоны: Не установлены, вид/наименование: Границы территории выявленного объекта культурного наследия - достопримечательное место «Исторический центр города Владивостока», расположенного по адресу (местонахождение): Приморский край, г. Владивосток, полуостров Муравьева-Амурского в пределах с севера: улицы Лесной, территории Покровского парка, склонов горы Орлиной, водораздела горной гряды к северу от бухты Золотой Рог, улиц Шилкинской, Горной, территории парка Минного городка; на востоке- улицы Луговой; на юге включая полуостров Шкота и берег бухты Золотой Рог, тип: Территория объекта культурного наследия, решения: 1. дата решения: 05.10.2022, номер решения: 65-02-18/2262 2. дата решения: 05.10.2022, номер решения: ZoneToGKN_e531c6e7-41cd-43ef-8b99-462fcff9552b, наименование ОГВ/ОМСУ: Инспекция по охране объектов культурного наследия Приморского края
Сведения о том, что земельный участок расположен в границах особой экономической зоны, территории опережающего развития, зоны территориального развития в Российской Федерации, игорной зоны:	данные отсутствуют
Сведения о том, что земельный участок расположен в границах особо охраняемой природной территории, Байкальской природной территории и ее экологических зон, лесопарковом зеленом поясе, охотничьего угодья, лесничества:	данные отсутствуют
Сведения о расположении земельного участка и (или) расположенного на нем объекта недвижимости в границах территории, в отношении которой принято решение о резервировании земель для государственных или муниципальных нужд:	данные отсутствуют
Сведения о результатах проведения государственного земельного надзора:	данные отсутствуют
Сведения о расположении земельного участка в границах территории, в отношении которой утвержден проект межевания территории:	данные отсутствуют
Условный номер земельного участка:	данные отсутствуют

ДОКУМЕНТ ПОДПИСАН
ЭЛЕКТРОННОЙ ПОДПИСЬЮ
Сертификат: 839971481847979980055521910400019784 43
Владелец: ПУБЛИЧНО-ПРАВОВАЯ КОМПАНИЯ РОСКАДАСТР
Действителен: с 24.12.2025 по 19.03.2027

полное наименование должности		инициалы, фамилия

Земельный участок
вид объекта недвижимости

Лист № 5 раздела 1	Всего листов раздела 1: 7	Всего разделов: 8	Всего листов выписки: 24

04.06.2026г. № КУВИ-001/2026-75934761	
Кадастровый номер:	25:28:010011:1245

Сведения о принятии акта и (или) заключении договора, предусматривающих предоставление в соответствии с земельным законодательством исполнительным органом государственным органом власти или органом местного самоуправления, находящегося в государственной или муниципальной собственности земельного участка для строительства наемного дома социального использования или наемного дома коммерческого использования:	данные отсутствуют
Сведения о том, что земельный участок или земельные участки образованы на основании решения об изъятии земельного участка и (или) расположенного на нем объекта недвижимости для государственных или муниципальных нужд:	данные отсутствуют
Сведения о том, что земельный участок образован из земель или земельного участка, государственная собственность на которые не разграничена:	данные отсутствуют
Сведения о наличии земельного спора о местоположении границ земельных участков:	данные отсутствуют
Статус записи об объекте недвижимости:	Сведения об объекте недвижимости имеют статус "актуальные"
Особые отметки:	Граница земельного участка состоит из 2 контуров. Учетные номера контуров и их площади: 1 - 224.08 кв.м, 2 - 1.38 кв.м. Сведения об ограничениях права на объект недвижимости, обременениях данного объекта, не зарегистрированных в реестре прав, ограничений прав и обременений недвижимого имущества: вид ограничения (обременения): ограничения прав на земельный участок, предусмотренные статьей 56 Земельного кодекса Российской Федерации; срок действия: с 22.01.2026; реквизиты документа-основания: иное заявление от 14.02.2022 № ЮР/416; документ, воспроизводящий сведения, содержащиеся в решении об установлении или изменении границ границ зон с особыми условиями использования территорий от 15.02.2022 № бн . вид ограничения (обременения): ограничения прав на земельный участок, предусмотренные статьей 56 Земельного кодекса Российской Федерации; срок действия: с 22.01.2026; реквизиты документа-основания: иное заявление от 14.02.2022 № ЮР/416; документ, воспроизводящий сведения, содержащиеся в решении об установлении или изменении границ границ зон с особыми условиями использования территорий от 15.02.2022 № бн . вид ограничения (обременения): ограничения прав на земельный участок, предусмотренные статьей 56 Земельного кодекса Российской Федерации; срок действия: с 22.01.2026; реквизиты документа-основания: иное

ДОКУМЕНТ ПОДПИСАН
ЭЛЕКТРОННОЙ ПОДПИСЬЮ
Сертификат: 839971481847979980055521910400019784 43
Владелец: ПУБЛИЧНО-ПРАВОВАЯ КОМПАНИЯ РОСКАДАСТР
Действителен: с 24.12.2025 по 19.03.2027

полное наименование должности		инициалы, фамилия

Земельный участок
вид объекта недвижимости

Лист № 6 раздела 1	Всего листов раздела 1: 7	Всего разделов: 8	Всего листов выписки: 24

04.06.2026г. № КУВИ-001/2026-75934761	
Кадастровый номер:	25:28:010011:1245

заявление от 14.02.2022 № ЮР/416; документ, воспроизводящий сведения, содержащиеся в решении об установлении или изменении границ границ зон с особыми условиями использования территорий от 15.02.2022 № бн . вид ограничения (обременения): ограничения прав на земельный участок, предусмотренные статьей 56 Земельного кодекса Российской Федерации; срок действия: с 22.01.2026; реквизиты документа-основания: постановление от 02.02.1998 № 34 выдан: Губернатор Приморского края ; сопроводительное письмо от 17.08.2021 № 65-02-18/3270. вид ограничения (обременения): ограничения прав на земельный участок, предусмотренные статьей 56 Земельного кодекса Российской Федерации; срок действия: с 22.01.2026; реквизиты документа-основания: иное заявление от 14.02.2022 № ЮР/416; документ, воспроизводящий сведения, содержащиеся в решении об установлении или изменении границ границ зон с особыми условиями использования территорий от 15.02.2022 № бн . вид ограничения (обременения): ограничения прав на земельный участок, предусмотренные статьей 56 Земельного кодекса Российской Федерации; срок действия: с 22.01.2026; реквизиты документа-основания: иное заявление от 14.02.2022 № ЮР/416; документ, воспроизводящий сведения, содержащиеся в решении об установлении или изменении границ границ зон с особыми условиями использования территорий от 15.02.2022 № бн . вид ограничения (обременения): ограничения прав на земельный участок, предусмотренные статьей 56 Земельного кодекса Российской Федерации; срок действия: с 22.01.2026; реквизиты документа-основания: иное заявление от 14.02.2022 № ЮР/416; документ, воспроизводящий сведения, содержащиеся в решении об установлении или изменении границ границ зон с особыми условиями использования территорий от 15.02.2022 № бн . вид ограничения (обременения): ограничения прав на земельный участок, предусмотренные статьей 56 Земельного кодекса Российской Федерации; срок действия: с 22.01.2026; реквизиты документа-основания: иное заявление от 14.02.2022 № ЮР/416; документ, воспроизводящий сведения, содержащиеся в решении об установлении или изменении границ границ зон с особыми условиями использования территорий от 15.02.2022 № бн . вид ограничения (обременения): ограничения прав на земельный участок, предусмотренные статьей 56 Земельного кодекса Российской Федерации; срок действия: с 22.01.2026; реквизиты документа-основания: иное заявление от 14.02.2022 № ЮР/416; документ, воспроизводящий сведения, содержащиеся в решении об установлении или изменении границ границ зон с особыми условиями использования территорий от 15.02.2022 № бн . вид ограничения (обременения): ограничения прав на земельный участок, предусмотренные статьей 56 Земельного кодекса Российской Федерации; срок действия: с 22.01.2026; реквизиты документа-основания: иное заявление от 14.02.2022 № ЮР/416; документ, воспроизводящий сведения, содержащиеся в решении об установлении или изменении границ границ зон с особыми условиями использования территорий от 15.02.2022 № бн . вид ограничения (обременения): ограничения прав на земельный участок, предусмотренные статьей 56 Земельного кодекса Российской Федерации; срок действия: с 22.01.2026; реквизиты документа-основания: сопроводительное письмо от 05.10.2022 №

ДОКУМЕНТ ПОДПИСАН
ЭЛЕКТРОННОЙ ПОДПИСЬЮ
Сертификат: 839971481847979980055521910400019784 43
Владелец: ПУБЛИЧНО-ПРАВОВАЯ КОМПАНИЯ РОСКАДАСТР
Действителен: с 24.12.2025 по 19.03.2027

полное наименование должности		инициалы, фамилия

Земельный участок
вид объекта недвижимости

Лист № 7 раздела 1	Всего листов раздела 1: 7	Всего разделов: 8	Всего листов выписки: 24

04.06.2026г. № КУВИ-001/2026-75934761	
Кадастровый номер:	25:28:010011:1245
	65-02-18/2262; документ, воспроизводящий сведения, содержащиеся в решении об установлении или изменении границ зон с особыми условиями использования территорий от 05.10.2022 № ZoneToGKN_e531c6e7-41cd-43ef-8b99-462fcff9552b выдан: Инспекция по охране объектов культурного наследия Приморского края. вид ограничения (обременения): прочие ограничения прав и обременения объекта недвижимости; срок действия не установлен. вид ограничения (обременения): прочие ограничения прав и обременения объекта недвижимости; срок действия не установлен.
Получатель выписки:	Молостова Виктория Евгеньевна, действующий(ая) на основании документа "" УПРАВЛЕНИЕ МУНИЦИПАЛЬНОЙ СОБСТВЕННОСТИ Г.ВЛАДИВОСТОКА

ДОКУМЕНТ ПОДПИСАН
ЭЛЕКТРОННОЙ ПОДПИСЬЮ
Сертификат: 839971481847979980055521910400019784 43
Владелец: ПУБЛИЧНО-ПРАВОВАЯ КОМПАНИЯ РОСКАДАСТР
Действителен: с 24.12.2025 по 19.03.2027

полное наименование должности		инициалы, фамилия

Выписка из Единого государственного реестра недвижимости об объекте недвижимости

Сведения о зарегистрированных правах

Земельный участок			
вид объекта недвижимости			
Лист № 1 раздела 2	Всего листов раздела 2: 2	Всего разделов: 8	Всего листов выписки: 24

04.06.2026г. № КУВИ-001/2026-75934761	
Кадастровый номер:	25:28:010011:1245

1	Правообладатель (правообладатели):	1.1	Приморский край
	Сведения о возможности предоставления третьим лицам персональных данных физического лица:	1.1.1	данные отсутствуют
2	Вид, номер, дата и время государственной регистрации права:	2.1	Собственность 25:28:010011:1245-25/056/2026-1 22.01.2026 06:22:02
3	Сведения об осуществлении государственной регистрации сделки, права без необходимого в силу закона согласия третьего лица, органа:	3.1	данные отсутствуют
4	Ограничение прав и обременение объекта недвижимости:	не зарегистрировано	
5	Договоры участия в долевом строительстве:	не зарегистрировано	
6	Заявленные в судебном порядке права требования:	данные отсутствуют	
7	Сведения о возможности предоставления третьим лицам персональных данных физического лица	данные отсутствуют	
8	Сведения о возражении в отношении зарегистрированного права:	данные отсутствуют	
9	Сведения о наличии решения об изъятии объекта недвижимости для государственных и муниципальных нужд:	данные отсутствуют	
10	Сведения о невозможности государственной регистрации без личного участия правообладателя или его законного представителя:	данные отсутствуют	
11	Правопритязания и сведения о наличии поступивших, но не рассмотренных заявлений о проведении государственной регистрации права (перехода, прекращения права), ограничения права или обременения объекта недвижимости, сделки в отношении объекта недвижимости:	отсутствуют	

ДОКУМЕНТ ПОДПИСАН
ЭЛЕКТРОННОЙ ПОДПИСЬЮ
Сертификат: 839971481847979980055521910400019784 43
Владелец: ПУБЛИЧНО-ПРАВОВАЯ КОМПАНИЯ РОСКАДАСТР
Действителен: с 24.12.2025 по 19.03.2027

полное наименование должности		инициалы, фамилия

Земельный участок
вид объекта недвижимости

Лист № 2 раздела 2	Всего листов раздела 2: 2	Всего разделов: 8	Всего листов выписки: 24

04.06.2026г. № КУВИ-001/2026-75934761	
Кадастровый номер:	25:28:010011:1245

11	Сведения о невозможности государственной регистрации перехода, прекращения, ограничения права на земельный участок из земель сельскохозяйственного назначения:	данные отсутствуют

ДОКУМЕНТ ПОДПИСАН
ЭЛЕКТРОННОЙ ПОДПИСЬЮ
Сертификат: 839971481847979980055521910400019784 43
Владелец: ПУБЛИЧНО-ПРАВОВАЯ КОМПАНИЯ РОСКАДАСТР
Действителен: с 24.12.2025 по 19.03.2027

полное наименование должности	инициалы, фамилия

Выписка из Единого государственного реестра недвижимости об объекте недвижимости

Описание местоположения земельного участка

Земельный участок			
вид объекта недвижимости			
Лист № 1 раздела 3	Всего листов раздела 3: 3	Всего разделов: 8	Всего листов выписки: 24

04.06.2026г. № КУВИ-001/2026-75934761	
Кадастровый номер:	25:28:010011:1245

План (чертеж, схема) земельного участка

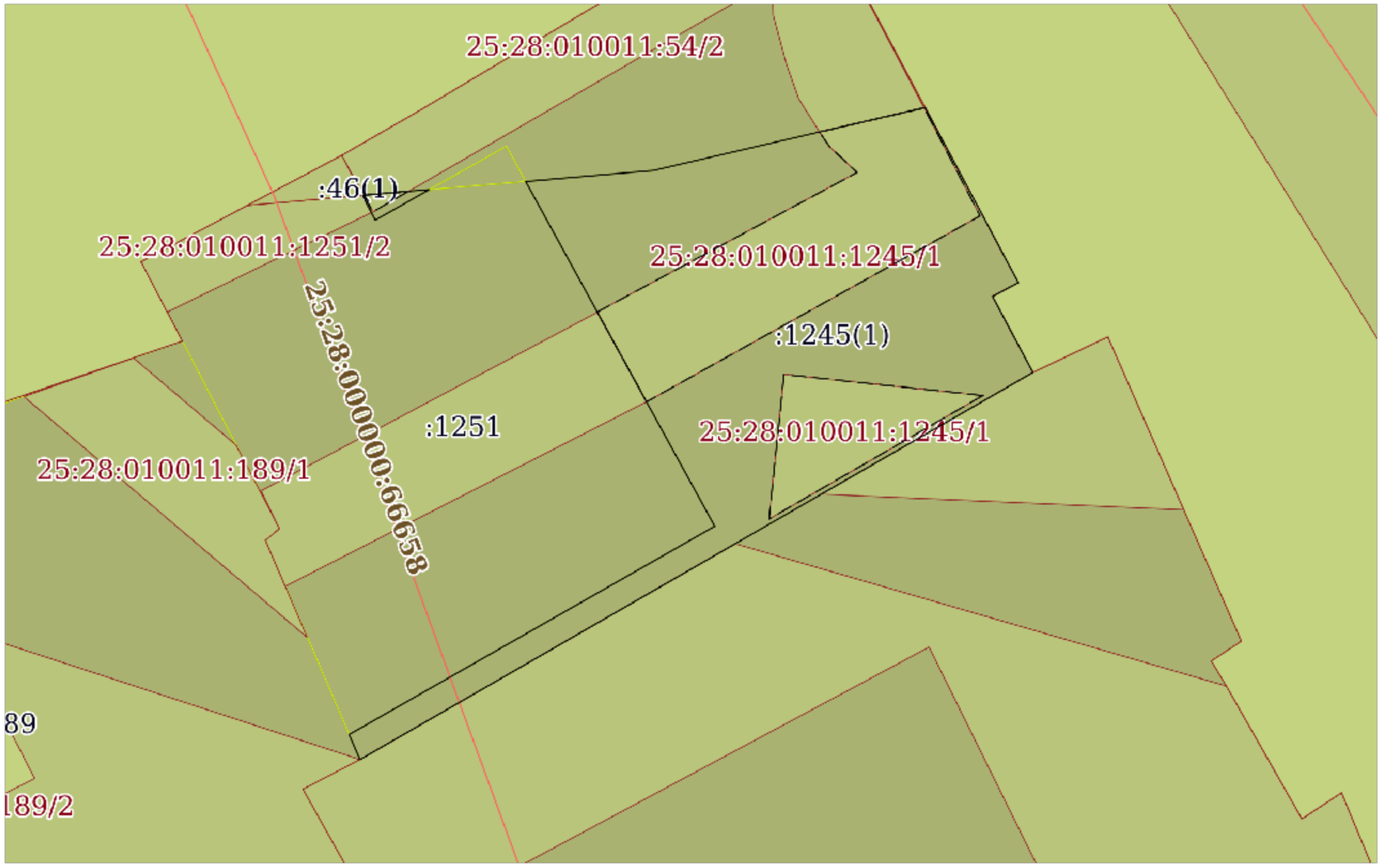

Масштаб 1:300	Условные обозначения:		

ДОКУМЕНТ ПОДПИСАН
ЭЛЕКТРОННОЙ ПОДПИСЬЮ
Сертификат: 839971481847979980055521910400019784 43
Владелец: ПУБЛИЧНО-ПРАВОВАЯ КОМПАНИЯ РОСКАДАСТР
Действителен: с 24.12.2025 по 19.03.2027

полное наименование должности		инициалы, фамилия

Земельный участок
вид объекта недвижимости

Лист № 2 раздела 3	Всего листов раздела 3: 3	Всего разделов: 8	Всего листов выписки: 24

04.06.2026г. № КУВИ-001/2026-75934761	
Кадастровый номер:	25:28:010011:1245

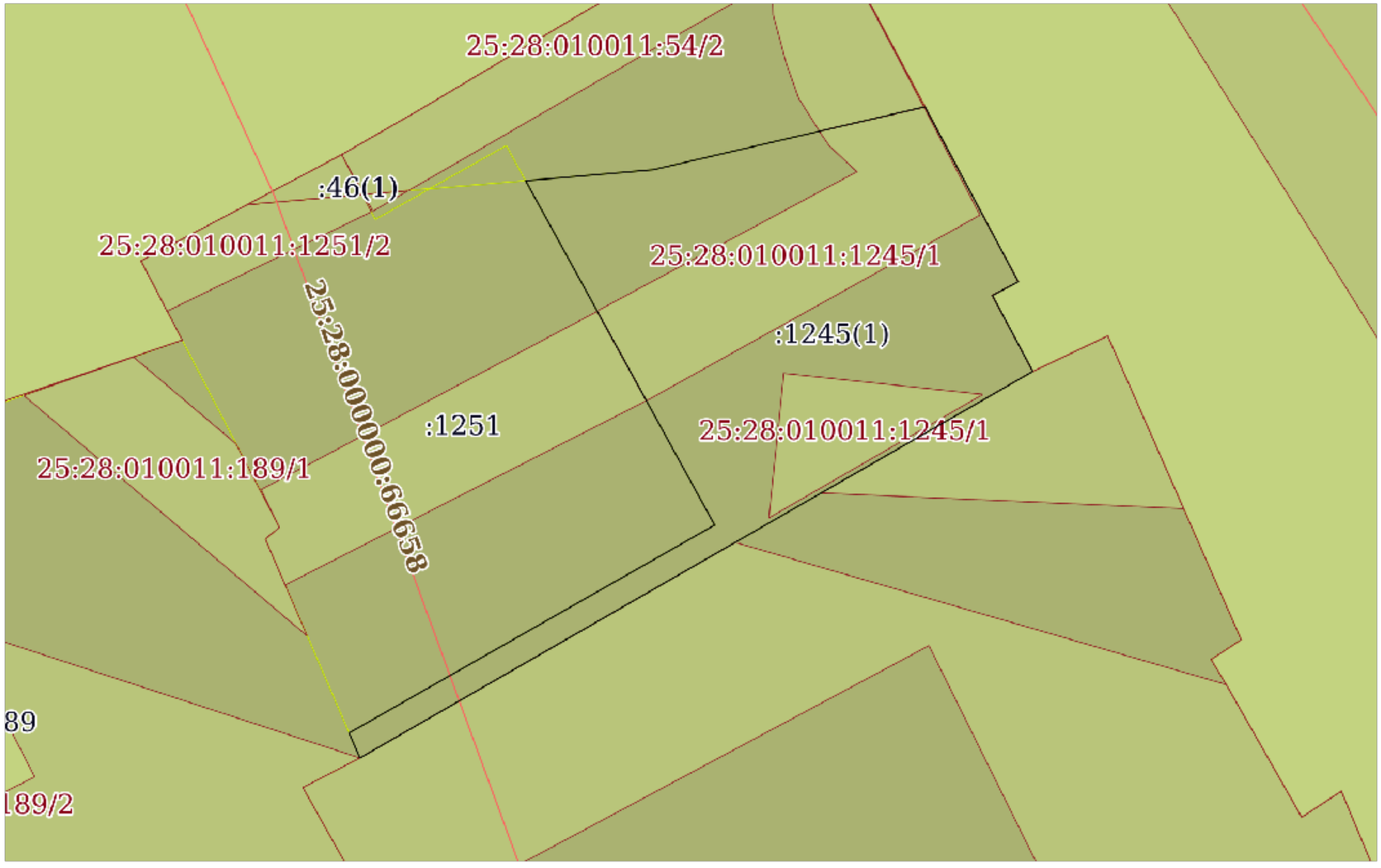

Масштаб 1:300	Условные обозначения:		

ДОКУМЕНТ ПОДПИСАН
ЭЛЕКТРОННОЙ ПОДПИСЬЮ
Сертификат: 839971481847979980055521910400019784 43
Владелец: ПУБЛИЧНО-ПРАВОВАЯ КОМПАНИЯ РОСКАДАСТР
Действителен: с 24.12.2025 по 19.03.2027

полное наименование должности		инициалы, фамилия

Земельный участок
вид объекта недвижимости

Лист № 3 раздела 3	Всего листов раздела 3: 3	Всего разделов: 8	Всего листов выписки: 24

04.06.2026г. № КУВИ-001/2026-75934761	
Кадастровый номер:	25:28:010011:1245

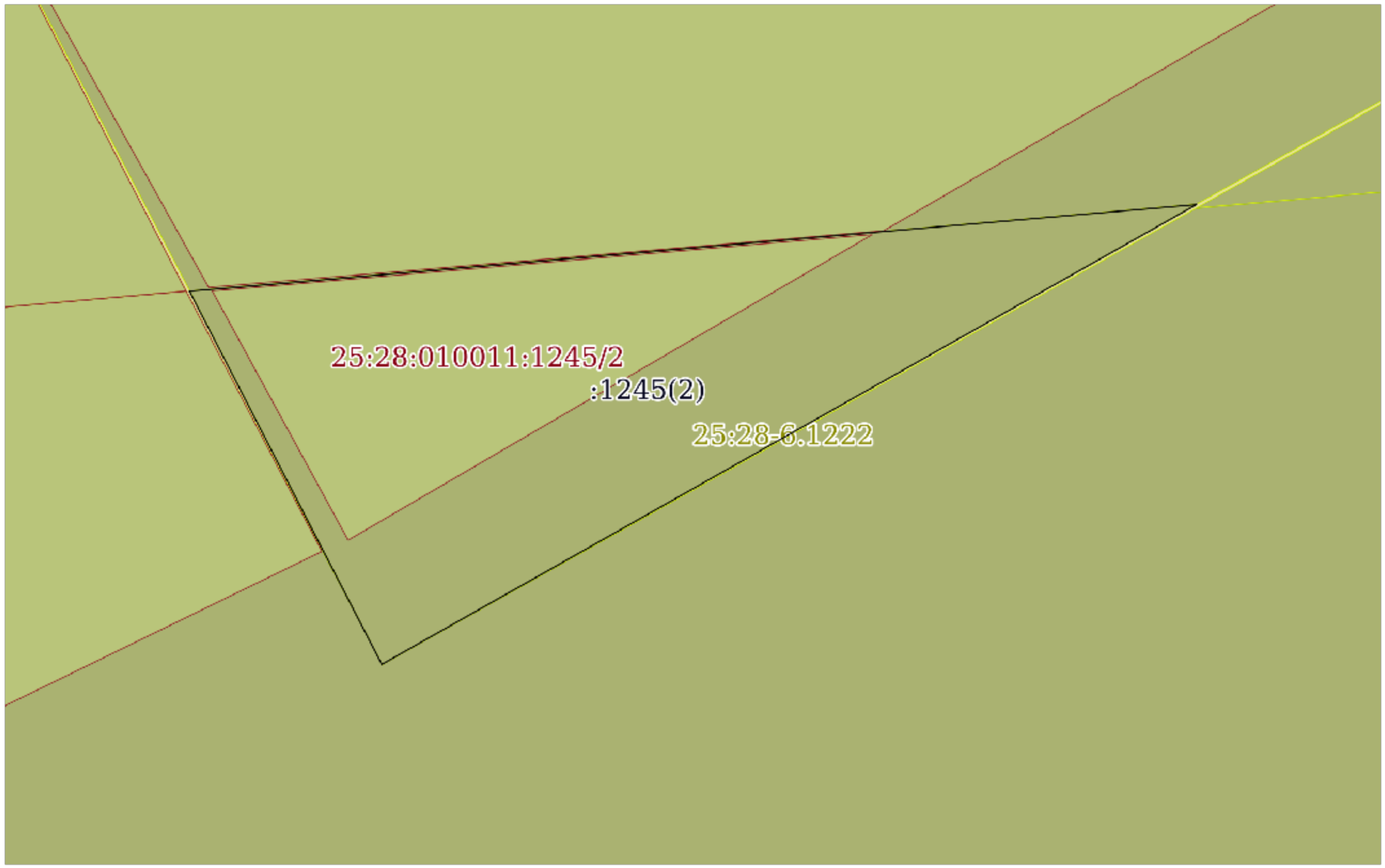

Масштаб 1:20	Условные обозначения:		

ДОКУМЕНТ ПОДПИСАН
ЭЛЕКТРОННОЙ ПОДПИСЬЮ
Сертификат: 839971481847979980055521910400019784 43
Владелец: ПУБЛИЧНО-ПРАВОВАЯ КОМПАНИЯ РОСКАДАСТР
Действителен: с 24.12.2025 по 19.03.2027

полное наименование должности		инициалы, фамилия

Выписка из Единого государственного реестра недвижимости об объекте недвижимости

Описание местоположения земельного участка

Земельный участок
вид объекта недвижимости

Лист № 1 раздела 3.1	Всего листов раздела 3.1: 1	Всего разделов: 8	Всего листов выписки: 24

04.06.2026г. № КУВИ-001/2026-75934761	
Кадастровый номер:	25:28:010011:1245

Описание местоположения границ земельного участка							
№ п/п	Номер точки		Дирекционный угол	Горизонтальное проложение, м	Описание закрепления на местности	Кадастровые номера смежных участков	Сведения об адресах правообладателей смежных земельных участков
	начальная	конечная					
1	2	3	4	5	6	7	8
1	1.1.1	1.1.2	240°32.5`	2.48	данные отсутствуют	25:28:010011:1251	данные отсутствуют
2	1.1.1	1.1.1			данные отсутствуют	25:28:010011:46(2)	адрес отсутствует
3	1.1.2	1.1.3	332°44.7`	1.11	данные отсутствуют	25:28:010011:1251	данные отсутствуют
4	1.1.3	1.1.1	85°4.6`	2.68	данные отсутствуют	25:28:010011:54, 25:28:010011:1251	адрес отсутствует; данные отсутствуют
5	1.1.3	1.1.3			данные отсутствуют	25:28:010011:46(1)	адрес отсутствует
6	2.1.1	2.1.2	85°3.5`	5.11	данные отсутствуют	25:28:010011:54	адрес отсутствует
7	2.1.1	2.1.1			данные отсутствуют	25:28:010011:46(2)	адрес отсутствует
8	2.1.2	2.1.3	76°57.8`	11.13	данные отсутствуют	25:28:010011:54	адрес отсутствует
9	2.1.3	2.1.4	151°56.7`	7.91	данные отсутствуют	25:28:000000:500(1)	данные отсутствуют
10	2.1.4	2.1.5	241°53.9`	1.17	данные отсутствуют	25:28:000000:500(1)	данные отсутствуют
11	2.1.5	2.1.6	152°1.0`	3.43	данные отсутствуют	25:28:000000:500(1)	данные отсутствуют
12	2.1.6	2.1.7	240°6.4`	30.96	данные отсутствуют	25:28:010011:154	адрес отсутствует
13	2.1.7	2.1.8	336°43.9`	1.09	данные отсутствуют	25:28:010011:189	данные отсутствуют
14	2.1.8	2.1.9	60°20.9`	16.78	данные отсутствуют	25:28:010011:1251	данные отсутствуют
15	2.1.9	2.1.1	331°14.6`	15.67	данные отсутствуют	25:28:010011:1251	данные отсутствуют

ДОКУМЕНТ ПОДПИСАН
ЭЛЕКТРОННОЙ ПОДПИСЬЮ
Сертификат: 839971481847979980055521910400019784 43
Владелец: ПУБЛИЧНО-ПРАВОВАЯ КОМПАНИЯ РОСКАДАСТР
Действителен: с 24.12.2025 по 19.03.2027

полное наименование должности		инициалы, фамилия

Выписка из Единого государственного реестра недвижимости об объекте недвижимости

Описание местоположения земельного участка

Земельный участок
вид объекта недвижимости

Лист № 1 раздела 3.2	Всего листов раздела 3.2: 1	Всего разделов: 8	Всего листов выписки: 24

04.06.2026г. № КУВИ-001/2026-75934761	
Кадастровый номер:	25:28:010011:1245

Сведения о характерных точках границы земельного участка				
Система координат МСК-25, зона 1				
Номер точки	Координаты, м		Описание закрепления на местности	Средняя квадратичная погрешность определения координат характерных точек границ земельного участка, м
	X	Y		
1	2	3	4	5
1	360266.84	1396399.84	-	0.1
2	360267.28	1396404.93	-	0.1
3	360269.79	1396415.77	-	0.1
4	360262.81	1396419.49	-	0.1
5	360262.26	1396418.46	-	0.1
6	360259.23	1396420.07	-	0.1
7	360243.8	1396393.23	-	0.1
8	360244.8	1396392.8	-	0.1
9	360253.1	1396407.38	-	0.1
1	360266.84	1396399.84	-	0.1
1	360266.52	1396396	-	0.1
2	360265.3	1396393.84	-	0.1
3	360266.29	1396393.33	-	0.1
1	360266.52	1396396	-	0.1

полное наименование должности		инициалы, фамилия

ДОКУМЕНТ ПОДПИСАН
ЭЛЕКТРОННОЙ ПОДПИСЬЮ
Сертификат: 839971481847979980055521910400019784 43
Владелец: ПУБЛИЧНО-ПРАВОВАЯ КОМПАНИЯ РОСКАДАСТР
Действителен: с 24.12.2025 по 19.03.2027

Выписка из Единого государственного реестра недвижимости об объекте недвижимости

Сведения о частях земельного участка

Земельный участок
вид объекта недвижимости

Лист № 1 раздела 4	Всего листов раздела 4: 2	Всего разделов: 8	Всего листов выписки: 24

04.06.2026г. № КУВИ-001/2026-75934761	
Кадастровый номер:	25:28:010011:1245

План (чертеж, схема) части земельного участка	Учетный номер части: 25:28:010011:1245/1

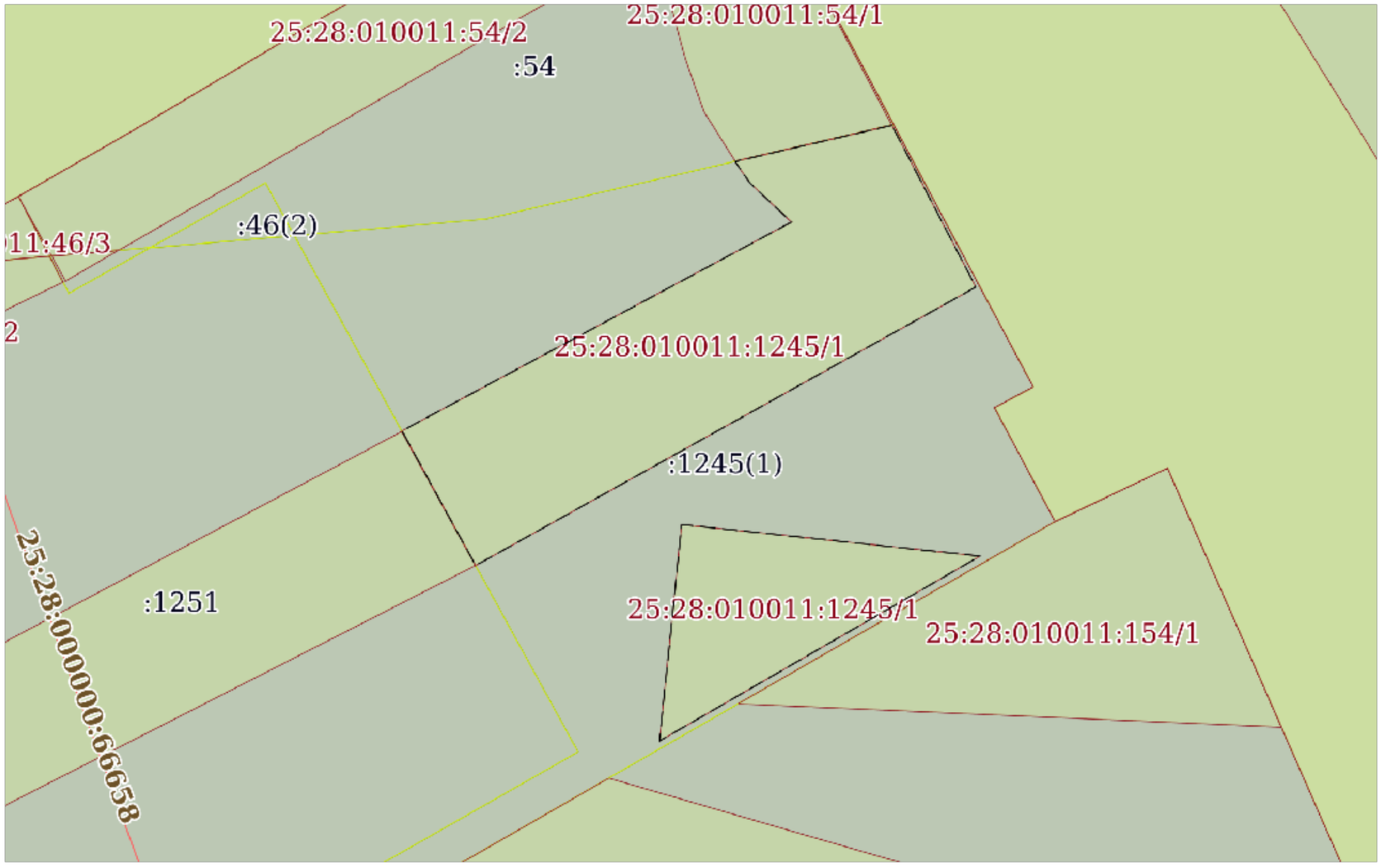

Масштаб 1:200	Условные обозначения:		

ДОКУМЕНТ ПОДПИСАН
ЭЛЕКТРОННОЙ ПОДПИСЬЮ
Сертификат: 839971481847979980055521910400019784 43
Владелец: ПУБЛИЧНО-ПРАВОВАЯ КОМПАНИЯ РОСКАДАСТР
Действителен: с 24.12.2025 по 19.03.2027

полное наименование должности		инициалы, фамилия

Земельный участок
вид объекта недвижимости

Лист № 2 раздела 4	Всего листов раздела 4: 2	Всего разделов: 8	Всего листов выписки: 24

04.06.2026г. № КУВИ-001/2026-75934761	
Кадастровый номер:	25:28:010011:1245

План (чертеж, схема) части земельного участка	Учетный номер части: 25:28:010011:1245/2

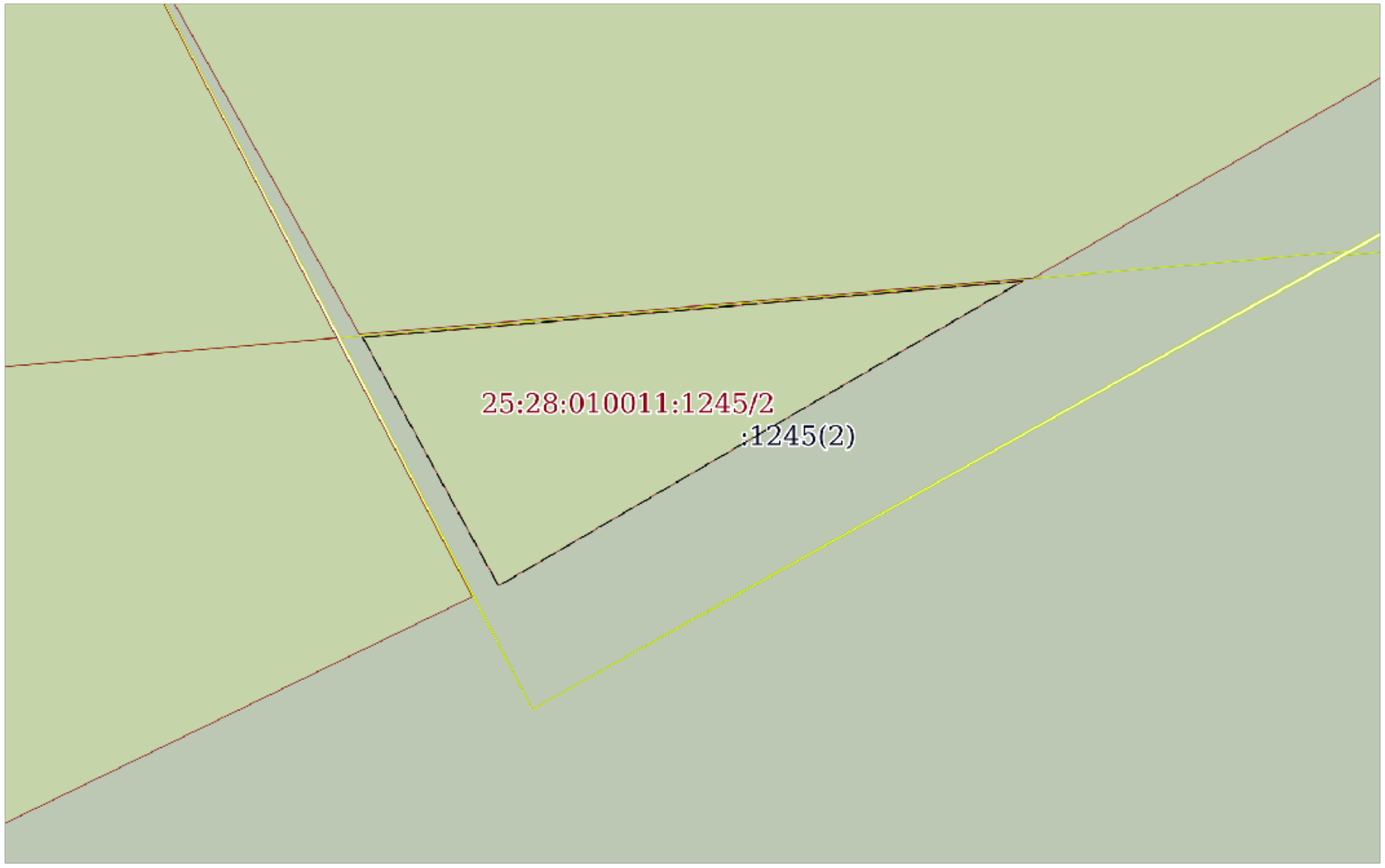

Масштаб 1:20	Условные обозначения:		

ДОКУМЕНТ ПОДПИСАН
ЭЛЕКТРОННОЙ ПОДПИСЬЮ
Сертификат: 839971481847979980055521910400019784 43
Владелец: ПУБЛИЧНО-ПРАВОВАЯ КОМПАНИЯ РОСКАДАСТР
Действителен: с 24.12.2025 по 19.03.2027

полное наименование должности		инициалы, фамилия

Выписка из Единого государственного реестра недвижимости об объекте недвижимости

Сведения о частях земельного участка

Земельный участок
вид объекта недвижимости

Лист № 1 раздела 4.1	Всего листов раздела 4.1: 6	Всего разделов: 8	Всего листов выписки: 24

04.06.2026г. № КУВИ-001/2026-75934761	
Кадастровый номер:	25:28:010011:1245

Учетный номер части	Площадь, м2	Содержание ограничения в использовании или ограничения права на объект недвижимости или обременения объекта недвижимости
1	2	3
25:28:010011:1245/1	90	вид ограничения (обременения): прочие ограничения прав и обременения объекта недвижимости; Срок действия: не установлен; Содержание ограничения (обременения): с ограничениями по инженерным сетям
25:28:010011:1245/2	1	вид ограничения (обременения): прочие ограничения прав и обременения объекта недвижимости; Срок действия: не установлен; Содержание ограничения (обременения): с ограничениями по красным линиям
	Весь	вид ограничения (обременения): ограничения прав на земельный участок, предусмотренные статьей 56 Земельного кодекса Российской Федерации; Срок действия: не установлен; реквизиты документа-основания: иное заявление от 14.02.2022 № ЮР/416; документ, воспроизводящий сведения, содержащиеся в решении об установлении или изменении границ границ зон с особыми условиями использования территорий от 15.02.2022 № бн ; Содержание ограничения (обременения): Нижняя граница зоны ограничения застройки устанавливается на отметке 325 м над уровнем моря; Реестровый номер границы: 25:28-6.1219; Вид объекта реестра границ: Зона с особыми условиями использования территории; Вид зоны по документу: Нижняя граница зоны ограничения застройки устанавливается на отметке 325 м над уровнем моря; Тип зоны: Зона ограничения от передающего радиотехнического объекта; Номер: 1
	Весь	вид ограничения (обременения): ограничения прав на земельный участок, предусмотренные статьей 56 Земельного кодекса Российской Федерации; Срок действия: не установлен; реквизиты документа-основания: иное заявление от 14.02.2022 № ЮР/416; документ, воспроизводящий сведения, содержащиеся

ДОКУМЕНТ ПОДПИСАН
ЭЛЕКТРОННОЙ ПОДПИСЬЮ
Сертификат: 839971481847979980055521910400019784 43
Владелец: ПУБЛИЧНО-ПРАВОВАЯ КОМПАНИЯ РОСКАДАСТР
Действителен: с 24.12.2025 по 19.03.2027

полное наименование должности		инициалы, фамилия

Земельный участок
вид объекта недвижимости

Лист № 2 раздела 4.1	Всего листов раздела 4.1: 6	Всего разделов: 8	Всего листов выписки: 24

04.06.2026г. № КУВИ-001/2026-75934761	
Кадастровый номер:	25:28:010011:1245

		в решении об установлении или изменении границ границ зон с особыми условиями использования территорий от 15.02.2022 № бн ; Содержание ограничения (обременения): Нижняя граница зоны ограничения застройки устанавливается на отметке 304 м над уровнем моря; Реестровый номер границы: 25:28-6.1233; Вид объекта реестра границ: Зона с особыми условиями использования территории; Вид зоны по документу: Нижняя граница зоны ограничения застройки устанавливается на отметке 304 м над уровнем моря; Тип зоны: Зона ограничения от передающего радиотехнического объекта; Номер: 1
	Весь	вид ограничения (обременения): ограничения прав на земельный участок, предусмотренные статьей 56 Земельного кодекса Российской Федерации; Срок действия: не установлен; реквизиты документа-основания: иное заявление от 14.02.2022 № ЮР/416; документ, воспроизводящий сведения, содержащиеся в решении об установлении или изменении границ границ зон с особыми условиями использования территорий от 15.02.2022 № бн ; Содержание ограничения (обременения): Нижняя граница зоны ограничения застройки устанавливается на отметке 326 м над уровнем моря; Реестровый номер границы: 25:28-6.1222; Вид объекта реестра границ: Зона с особыми условиями использования территории; Вид зоны по документу: Нижняя граница зоны ограничения застройки устанавливается на отметке 326 м над уровнем моря; Тип зоны: Зона ограничения от передающего радиотехнического объекта; Номер: 1
	Весь	вид ограничения (обременения): ограничения прав на земельный участок, предусмотренные статьей 56 Земельного кодекса Российской Федерации; Срок действия: не установлен; реквизиты документа-основания: постановление от 02.02.1998 № 34 выдан: Губернатор Приморского края ; сопроводительное письмо от 17.08.2021 № 65-02-18/3270; Содержание ограничения (обременения): Сохраняются: историческая планировка улиц; визуальное восприятие исторической застройки; масштаб застройки; визуальные связи с природными ориентирами и доминантами: вершинами и склонами сопок, живописными скальными обнажениями, акваториями заливов, места видовых раскрытий и условия восприятия панорам.

ДОКУМЕНТ ПОДПИСАН
ЭЛЕКТРОННОЙ ПОДПИСЬЮ
Сертификат: 839971481847979980055521910400019784 43
Владелец: ПУБЛИЧНО-ПРАВОВАЯ КОМПАНИЯ РОСКАДАСТР
Действителен: с 24.12.2025 по 19.03.2027

полное наименование должности		инициалы, фамилия

Земельный участок
вид объекта недвижимости

Лист № 3 раздела 4.1	Всего листов раздела 4.1: 6	Всего разделов: 8	Всего листов выписки: 24

04.06.2026г. № КУВИ-001/2026-75934761	
Кадастровый номер:	25:28:010011:1245

		Запрещается: строительство новых объектов, нарушающих сохранившуюся историческую планировочную структуру; строительство новых объектов, нарушающих условия визуального восприятия охраняемого ландшафта, исторической городской среды и памятников, панорамы исторического центра города с ближних, а также дальних точек восприятия: акваторий Амурского залива и бухты Золотой Рог, полуостровов Голдобина и Шкота, южных склонов водораздела, ограничивающего исторический центр города с севера; строительство новых объектов, искажающих раскрытия планировочных направлений на природные ориентиры, искажающих и закрывающих трассы и направления видовых раскрытий. Рекомендуется: новое строительство, продолжающее исторические градостроительные традиции; трассировка новых улиц с раскрытием их на природные ориентиры (акватории заливов, вершины, склоны и отроги природных доминант); при проектировании новых объектов - проверка их сочетания с исторической средой города, а также сомасштабности природным ландшафтным доминантам, путем выполнения фотомонтажей, разверток, расчетных схем визуального восприятия и т.п.; Реестровый номер границы: 25:28-6.368; Вид объекта реестра границ: Зона с особыми условиями использования территории; Вид зоны по документу: Зоны регулирования застройки памятников исторического центра г. Владивостока, утвержденные постановлением Губернатора Приморского края от 02.02.1998 № 34
	Весь	вид ограничения (обременения): ограничения прав на земельный участок, предусмотренные статьей 56 Земельного кодекса Российской Федерации; Срок действия: не установлен; реквизиты документа-основания: иное заявление от 14.02.2022 № ЮР/416; документ, воспроизводящий сведения, содержащиеся в решении об установлении или изменении границ границ зон с особыми условиями использования территорий от 15.02.2022 № бн ; Содержание ограничения (обременения): Нижняя граница зоны ограничения застройки устанавливается на отметке 280 м над уровнем моря; Реестровый номер границы: 25:28-6.1228; Вид объекта реестра границ: Зона с особыми условиями использования территории; Вид зоны по документу: Нижняя граница зоны ограничения застройки устанавливается на отметке 280 м над уровнем моря; Тип зоны: Зона ограничения от передающего радиотехнического объекта; Номер: 1
	Весь	вид ограничения (обременения): ограничения прав на земельный участок, предусмотренные статьей 56 Земельного кодекса Российской Федерации; Срок действия: не установлен;

ДОКУМЕНТ ПОДПИСАН
ЭЛЕКТРОННОЙ ПОДПИСЬЮ
Сертификат: 839971481847979980055521910400019784 43
Владелец: ПУБЛИЧНО-ПРАВОВАЯ КОМПАНИЯ РОСКАДАСТР
Действителен: с 24.12.2025 по 19.03.2027

полное наименование должности		инициалы, фамилия

Земельный участок
вид объекта недвижимости

Лист № 4 раздела 4.1	Всего листов раздела 4.1: 6	Всего разделов: 8	Всего листов выписки: 24

04.06.2026г. № КУВИ-001/2026-75934761	
Кадастровый номер:	25:28:010011:1245

		реквизиты документа-основания: иное заявление от 14.02.2022 № ЮР/416; документ, воспроизводящий сведения, содержащиеся в решении об установлении или изменении границ границ зон с особыми условиями использования территорий от 15.02.2022 № бн ; Содержание ограничения (обременения): Нижняя граница зоны ограничения застройки устанавливается на отметке 303 м над уровнем моря; Реестровый номер границы: 25:28-6.1223; Вид объекта реестра границ: Зона с особыми условиями использования территории; Вид зоны по документу: Нижняя граница зоны ограничения застройки устанавливается на отметке 303 м над уровнем моря; Тип зоны: Зона ограничения от передающего радиотехнического объекта; Номер: 1
	Весь	вид ограничения (обременения): ограничения прав на земельный участок, предусмотренные статьей 56 Земельного кодекса Российской Федерации; Срок действия: не установлен; реквизиты документа-основания: иное заявление от 14.02.2022 № ЮР/416; документ, воспроизводящий сведения, содержащиеся в решении об установлении или изменении границ границ зон с особыми условиями использования территорий от 15.02.2022 № бн ; Содержание ограничения (обременения): Нижняя граница зоны ограничения застройки устанавливается на отметке 360 м над уровнем моря; Реестровый номер границы: 25:28-6.1235; Вид объекта реестра границ: Зона с особыми условиями использования территории; Вид зоны по документу: Нижняя граница зоны ограничения застройки устанавливается на отметке 360 м над уровнем моря; Тип зоны: Зона ограничения от передающего радиотехнического объекта; Номер: 1
	Весь	вид ограничения (обременения): ограничения прав на земельный участок, предусмотренные статьей 56 Земельного кодекса Российской Федерации; Срок действия: не установлен; реквизиты документа-основания: иное заявление от 14.02.2022 № ЮР/416; документ, воспроизводящий сведения, содержащиеся в решении об установлении или изменении границ границ зон с особыми условиями использования территорий от 15.02.2022 № бн ; Содержание ограничения (обременения): Нижняя граница зоны ограничения застройки устанавливается на отметке 310 м над

ДОКУМЕНТ ПОДПИСАН
ЭЛЕКТРОННОЙ ПОДПИСЬЮ
Сертификат: 839971481847979980055521910400019784 43
Владелец: ПУБЛИЧНО-ПРАВОВАЯ КОМПАНИЯ РОСКАДАСТР
Действителен: с 24.12.2025 по 19.03.2027

полное наименование должности		инициалы, фамилия

Земельный участок
вид объекта недвижимости

Лист № 5 раздела 4.1	Всего листов раздела 4.1: 6	Всего разделов: 8	Всего листов выписки: 24

04.06.2026г. № КУВИ-001/2026-75934761	
Кадастровый номер:	25:28:010011:1245

		уровнем моря; Реестровый номер границы: 25:28-6.1224; Вид объекта реестра границ: Зона с особыми условиями использования территории; Вид зоны по документу: Нижняя граница зоны ограничения застройки устанавливается на отметке 310 м над уровнем моря; Тип зоны: Зона ограничения от передающего радиотехнического объекта; Номер: 1
	Весь	вид ограничения (обременения): ограничения прав на земельный участок, предусмотренные статьей 56 Земельного кодекса Российской Федерации; Срок действия: не установлен; реквизиты документа-основания: иное заявление от 14.02.2022 № ЮР/416; документ, воспроизводящий сведения, содержащиеся в решении об установлении или изменении границ границ зон с особыми условиями использования территорий от 15.02.2022 № бн ; Содержание ограничения (обременения): Нижняя граница зоны ограничения застройки устанавливается на отметке 335 м над уровнем моря; Реестровый номер границы: 25:28-6.1220; Вид объекта реестра границ: Зона с особыми условиями использования территории; Вид зоны по документу: Нижняя граница зоны ограничения застройки устанавливается на отметке 335 м над уровнем моря; Тип зоны: Зона ограничения от передающего радиотехнического объекта; Номер: 1
	Весь	вид ограничения (обременения): ограничения прав на земельный участок, предусмотренные статьей 56 Земельного кодекса Российской Федерации; Срок действия: не установлен; реквизиты документа-основания: сопроводительное письмо от 05.10.2022 № 65-02-18/2262; документ, воспроизводящий сведения, содержащиеся в решении об установлении или изменении границ зон с особыми условиями использования территорий от 05.10.2022 № ZoneToGKN_e531c6e7-41cd-43ef-8b99-462fcff9552b выдан: Инспекция по охране объектов культурного наследия Приморского края; Содержание ограничения (обременения): Не установлены; Реестровый номер границы: 25:28-8.586; Вид объекта реестра границ: Территория объекта культурного наследия; Вид зоны по документу: Границы территории выявленного объекта культурного наследия - достопримечательное место

ДОКУМЕНТ ПОДПИСАН
ЭЛЕКТРОННОЙ ПОДПИСЬЮ
Сертификат: 839971481847979980055521910400019784 43
Владелец: ПУБЛИЧНО-ПРАВОВАЯ КОМПАНИЯ РОСКАДАСТР
Действителен: с 24.12.2025 по 19.03.2027

полное наименование должности		инициалы, фамилия

Земельный участок
вид объекта недвижимости

Лист № 6 раздела 4.1	Всего листов раздела 4.1: 6	Всего разделов: 8	Всего листов выписки: 24

04.06.2026г. № КУВИ-001/2026-75934761	
Кадастровый номер:	25:28:010011:1245

		«Исторический центр города Владивостока», расположенного по адресу (местонахождение): Приморский край, г. Владивосток, полуостров Муравьева-Амурского в пределах с севера: улицы Лесной, территории Покровского парка, склонов горы Орлиной, водораздела горной гряды к северу от бухты Золотой Рог, улиц Шилкинской, Горной, территории парка Минного городка; на востоке- улицы Луговой; на юге включая полуостров Шкота и берег бухты Золотой Рог; Тип зоны: Территория объекта культурного наследия

полное наименование должности		инициалы, фамилия

ДОКУМЕНТ ПОДПИСАН
ЭЛЕКТРОННОЙ ПОДПИСЬЮ
Сертификат: 839971481847979980055521910400019784 43
Владелец: ПУБЛИЧНО-ПРАВОВАЯ КОМПАНИЯ РОСКАДАСТР
Действителен: с 24.12.2025 по 19.03.2027

Выписка из Единого государственного реестра недвижимости об объекте недвижимости

Сведения о частях земельного участка

Земельный участок
вид объекта недвижимости

Лист № 1 раздела 4.2	Всего листов раздела 4.2: 2	Всего разделов: 8	Всего листов выписки: 24

04.06.2026г. № КУВИ-001/2026-75934761	
Кадастровый номер:	25:28:010011:1245

Сведения о характерных точках границы части (частей) земельного участка				
Учетный номер части: 25:28:010011:1245/1				
Система координат МСК-25, зона 1				
Номер точки	Координаты, м		Описание закрепления на местности	Средняя квадратичная погрешность определения координат характерных точек границ земельного участка, м
	X	Y		
1	2	3	4	5
1	360268.81	1396411.56	-	0.1
2	360269.77	1396415.73	-	0.1
3	360265.47	1396417.96	-	0.1
4	360258.06	1396404.66	-	0.1
5	360261.64	1396402.7	-	0.1
6	360267.2	1396413.06	-	0.1
7	360268.24	1396411.95	-	0.1
1	360268.81	1396411.56	-	0.1
1	360259.15	1396410.14	-	0.1
2	360258.31	1396418.07	-	0.1
3	360253.39	1396409.55	-	0.1
1	360259.15	1396410.14	-	0.1

полное наименование должности		инициалы, фамилия

ДОКУМЕНТ ПОДПИСАН
ЭЛЕКТРОННОЙ ПОДПИСЬЮ
Сертификат: 839971481847979980055521910400019784 43
Владелец: ПУБЛИЧНО-ПРАВОВАЯ КОМПАНИЯ РОСКАДАСТР
Действителен: с 24.12.2025 по 19.03.2027

Земельный участок
вид объекта недвижимости

Лист № 2 раздела 4.2	Всего листов раздела 4.2: 2	Всего разделов: 8	Всего листов выписки: 24

04.06.2026г. № КУВИ-001/2026-75934761	
Кадастровый номер:	25:28:010011:1245

Сведения о характерных точках границы части (частей) земельного участка				
Учетный номер части: 25:28:010011:1245/2				
Система координат МСК-25, зона 1				
Номер точки	Координаты, м		Описание закрепления на местности	Средняя квадратичная погрешность определения координат характерных точек границ земельного участка, м
	X	Y		
1	2	3	4	5
1	360266.29	1396393.39	-	0.1
2	360266.44	1396395.14	-	0.1
3	360265.63	1396393.75	-	0.1
1	360266.29	1396393.39	-	0.1

полное наименование должности	ДОКУМЕНТ ПОДПИСАН ЭЛЕКТРОННОЙ ПОДПИСЬЮ Сертификат: 839971481847979980055521910400019784 43 Владелец: ПУБЛИЧНО-ПРАВОВАЯ КОМПАНИЯ РОСКАДАСТР Действителен: с 24.12.2025 по 19.03.2027	инициалы, фамилия