

Филиал публично-правовой компании "Роскадастр" по Приморскому краю

полное наименование органа регистрации прав

Выписка из Единого государственного реестра недвижимости об объекте недвижимости

Сведения о характеристиках объекта недвижимости

На основании запроса от 13.03.2025, поступившего на рассмотрение 13.03.2025, сообщаем, что согласно записям Единого государственного реестра недвижимости:

Раздел 1 Лист 1

Земельный участок			
вид объекта недвижимости			

Лист № 1 раздела 1	Всего листов раздела 1: 4	Всего разделов: 8	Всего листов выписки: 49
--------------------	---------------------------	-------------------	--------------------------

14.03.2025г. № КУВИ-001/2025-67296094	
Кадастровый номер:	25:28:010022:2064
Номер кадастрового квартала:	25:28:010022
Дата присвоения кадастрового номера:	24.06.2019

Ранее присвоенный государственный учетный номер:	Условный номер 25:28:010022:60:3У2
Местоположение:	Местоположение установлено относительно ориентира, расположенного за пределами участка. Ориентир жилой дом №16. Участок находится примерно в 64 м, по направлению на юго-восток от ориентира. Почтовый адрес ориентира: Приморский край, г Владивосток, ул Шилкинская, в районе дома №16.
Площадь:	5949 +/- 93
Кадастровая стоимость, руб.:	43052003.05
Кадастровые номера расположенных в пределах земельного участка объектов недвижимости:	25:28:010022:2060, 25:28:010022:2061
Кадастровые номера объектов недвижимости, из которых образован объект недвижимости:	25:28:010022:60
Кадастровые номера образованных объектов недвижимости:	25:28:010022:2073, 25:28:010022:2074, 25:28:010022:2079, 25:28:010022:2082, 25:28:010022:2324, 25:28:010022:2345
Категория земель:	Земли населенных пунктов
Виды разрешенного использования:	Земельные участки (территории) общего пользования
Сведения о кадастровом инженере:	Цветкова Алла Владимировна, дата завершения кадастровых работ: 18.06.2019 Плохотнюк Алина Анатольевна, СНИЛС 000-000-000 00, дата завершения кадастровых работ: 29.09.2022 Плохотнюк Алина Анатольевна, СНИЛС 150-515-661 34, договор на выполнение кадастровых работ от 03.10.2023 № 164-рз, дата завершения кадастровых работ: 19.10.2023
Сведения о лесах, водных объектах и об иных природных объектах, расположенных в пределах земельного участка:	данные отсутствуют

полное наименование должности	 ДОКУМЕНТ ПОДПИСАН ЭЛЕКТРОННОЙ ПОДПИСЬЮ Сертификат: 009F0BDC181A023B64597F1E2579BEFB50 Владелец: ФЕДЕРАЛЬНАЯ СЛУЖБА ГОСУДАРСТВЕННОЙ РЕГИСТРАЦИИ, КАДАСТРА И КАРТОГРАФИИ Действителен: с 02.08.2024 по 26.10.2025	инициалы, фамилия

Земельный участок			
вид объекта недвижимости			
Лист № 2 раздела 1	Всего листов раздела 1: 4	Всего разделов: 8	Всего листов выписки: 49
14.03.2025г. № КУВИ-001/2025-67296094			
Кадастровый номер:		25:28:010022:2064	
Сведения о том, что земельный участок полностью расположен в границах зоны с особыми условиями использования территории, территории объекта культурного наследия, публичного сервитута:	данные отсутствуют		
Сведения о том, что земельный участок расположен в границах особой экономической зоны, территории опережающего развития, зоны территориального развития в Российской Федерации, игровой зоны:	данные отсутствуют		
Сведения о том, что земельный участок расположен в границах особо охраняемой природной территории, Байкальской природной территории и ее экологических зон, лесопарковом зеленом поясе, охотничьего угодья, лесничества:	данные отсутствуют		
Сведения о расположении земельного участка и (или) расположенного на нем объекта недвижимости в границах территории, в отношении которой принято решение о резервировании земель для государственных или муниципальных нужд:	данные отсутствуют		
Сведения о результатах проведения государственного земельного надзора:	данные отсутствуют		
Сведения о расположении земельного участка в границах территории, в отношении которой утвержден проект межевания территории:	данные отсутствуют		
Условный номер земельного участка:	данные отсутствуют		
Сведения о принятии акта и (или) заключении договора, предусматривающих предоставление в соответствии с земельным законодательством исполнительным органом государственным органом власти или органом местного самоуправления, находящегося в государственной или муниципальной собственности земельного участка для строительства наемного дома социального использования или наемного дома коммерческого использования:	данные отсутствуют		
Сведения о том, что земельный участок или земельные участки образованы на основании решения об изъятии земельного участка и (или) расположенного на нем объекта недвижимости для государственных или муниципальных нужд:	данные отсутствуют		



ДОКУМЕНТ ПОДПИСАН
ЭЛЕКТРОННОЙ ПОДПИСЬЮ


Сертификат: 009F0BDC181A023B64597F1E2579BEFB50

Владелец: ФЕДЕРАЛЬНАЯ СЛУЖБА ГОСУДАРСТВЕННОЙ
РЕГИСТРАЦИИ, КАДАСТРА И КАРТОГРАФИИ
Действителен: с 02.08.2024 по 26.10.2025


полное наименование должности

инициалы, фамилия

Земельный участок			
вид объекта недвижимости			
Лист № 3 раздела 1	Всего листов раздела 1: 4	Всего разделов: 8	Всего листов выписки: 49
14.03.2025г. № КУВИ-001/2025-67296094			
Кадастровый номер:		25:28:010022:2064	
Сведения о том, что земельный участок образован из земель или земельного участка, государственная собственность на которые не разграничена:		данные отсутствуют	
Сведения о наличии земельного спора о местоположении границ земельных участков:		данные отсутствуют	
Статус записи об объекте недвижимости:		Сведения об объекте недвижимости имеют статус "актуальные"	
Особые отметки:		<p>Граница земельного участка состоит из 4 контуров. Учетные номера контуров и их площади: 1 - 1578.51 кв.м, 2 - 0.12 кв.м, 3 - 454.29 кв.м, 4 - 3916.66 кв.м. Посредством данного земельного участка обеспечен доступ к земельному участку (земельным участкам) с кадастровым номером (кадастровыми номерами): 25:28:010022:2082, 25:28:010022:2324, 25:28:010022:2335, 25:28:010022:2336, 25:28:010022:2345. Сведения об ограничениях права на объект недвижимости, обременениях данного объекта, не зарегистрированных в реестре прав, ограничений прав и обременений недвижимого имущества: вид ограничения (обременения): ограничения прав на земельный участок, предусмотренные статьей 56 Земельного кодекса Российской Федерации; срок действия: с 07.10.2019; реквизиты документа-основания: постановление Губернатора Приморского края от 02.02.1998 № 34 выдан: Администрация Приморского края. вид ограничения (обременения): ограничения прав на земельный участок, предусмотренные статьей 56 Земельного кодекса Российской Федерации; срок действия: с 07.10.2019; реквизиты документа-основания: постановление Губернатора Приморского края от 02.02.1998 № 34 выдан: Администрация Приморского края. вид ограничения (обременения): ограничения прав на земельный участок, предусмотренные статьей 56 Земельного кодекса Российской Федерации; срок действия: с 08.10.2019; реквизиты документа-основания: постановление Губернатора Приморского края от 02.02.1998 № 34 выдан: Администрация Приморского края. вид ограничения (обременения): ограничения прав на земельный участок, предусмотренные статьей 56 Земельного кодекса Российской Федерации; срок действия: с 13.04.2022; реквизиты документа-основания: постановление от 18.03.2022 № 540; иное заявление от 06.04.2022 № 3814/1у/28. вид ограничения (обременения): ограничения прав на земельный участок, предусмотренные статьей 56 Земельного кодекса Российской Федерации; срок действия: с 02.08.2022; реквизиты документа-основания: документ, воспроизводящий сведения, содержащиеся в решении об установлении или изменении границ зон с особыми условиями использования территорий от 20.07.2022 № б/н; решение об установлении или изменении границ зон с особыми условиями использования территорий от 27.05.2022 № 1189 выдан: Администрация города Владивостока; иное заявление от 01.07.2022 № 10139/1у/28. вид ограничения (обременения):</p>	


 ДОКУМЕНТ ПОДПИСАН ЭЛЕКТРОННОЙ ПОДПИСЬЮ	
Сертификат: 009F0BDC181A023B64597F1E2579BEFB50 Владелец: ФЕДЕРАЛЬНАЯ СЛУЖБА ГОСУДАРСТВЕННОЙ РЕГИСТРАЦИИ, КАДАСТРА И КАРТОГРАФИИ Действителен: с 02.08.2024 по 26.10.2025	
полное наименование должности	инициалы, фамилия

Земельный участок			
вид объекта недвижимости			
Лист № 4 раздела 1	Всего листов раздела 1: 4	Всего разделов: 8	Всего листов выписки: 49
14.03.2025г. № КУВИ-001/2025-67296094			
Кадастровый номер:		25:28:010022:2064	
		ограничения прав на земельный участок, предусмотренные статьей 56 Земельного кодекса Российской Федерации; срок действия: с 27.02.2023; реквизиты документа-основания: постановление от 03.02.2023 № 250 выдан: Администрация г. Владивостока. вид ограничения (обременения): ограничения прав на земельный участок, предусмотренные статьей 56 Земельного кодекса Российской Федерации; срок действия: с 06.12.2023; реквизиты документа-основания: сопроводительное письмо от 05.10.2022 № 65-02-18/2262; документ, воспроизводящий сведения, содержащиеся в решении об установлении или изменении границ зон с особыми условиями использования территорий от 05.10.2022 № ZoneToGKN_e531c6e7-41cd-43ef-8b99-462fcff9552b выдан: Инспекция по охране объектов культурного наследия Приморского края.	
Получатель выписки:		Молостова Виктория Евгеньевна, действующий(ая) на основании документа "" УПРАВЛЕНИЕ МУНИЦИПАЛЬНОЙ СОБСТВЕННОСТИ Г.ВЛАДИВОСТОКА	

полное наименование должности	 ДОКУМЕНТ ПОДПИСАН ЭЛЕКТРОННОЙ ПОДПИСЬЮ Сертификат: 009F0BDC181A023B64597F1E2579BEFB50 Владелец: ФЕДЕРАЛЬНАЯ СЛУЖБА ГОСУДАРСТВЕННОЙ РЕГИСТРАЦИИ, КАДАСТРА И КАРТОГРАФИИ Действителен: с 02.08.2024 по 26.10.2025	инициалы, фамилия

Выписка из Единого государственного реестра недвижимости об объекте недвижимости
Сведения о зарегистрированных правах

Земельный участок			
вид объекта недвижимости			
Лист № 1 раздела 2		Всего листов раздела 2: 2	Всего разделов: 8
Всего листов выписки: 49			
14.03.2025г. № КУВИ-001/2025-67296094			
Кадастровый номер:		25:28:010022:2064	
1	Правообладатель (правообладатели):	1.1	Приморский край
	Сведения о возможности предоставления третьим лицам персональных данных физического лица:	1.1.1	данные отсутствуют
2	Вид, номер, дата и время государственной регистрации права:	2.1	Собственность 25:28:010022:2064-25/001/2019-2 27.08.2019 12:08:56
3	Сведения об осуществлении государственной регистрации сделки, права без необходимого в силу закона согласия третьего лица, органа:	3.1	данные отсутствуют
4	Ограничение прав и обременение объекта недвижимости:	не зарегистрировано	
5	Договоры участия в долевом строительстве:	не зарегистрировано	
6	Заявленные в судебном порядке права требования:	данные отсутствуют	
7	Сведения о возможности предоставления третьим лицам персональных данных физического лица	данные отсутствуют	
8	Сведения о возражении в отношении зарегистрированного права:	данные отсутствуют	
9	Сведения о наличии решения об изъятии объекта недвижимости для государственных и муниципальных нужд:	данные отсутствуют	
10	Сведения о невозможности государственной регистрации без личного участия правообладателя или его законного представителя:	данные отсутствуют	
11	Правопритязания и сведения о наличии поступивших, но не рассмотренных заявлений о проведении государственной регистрации права (перехода, прекращения права), ограничения права или обременения объекта недвижимости, сделки в отношении объекта недвижимости:	отсутствуют	

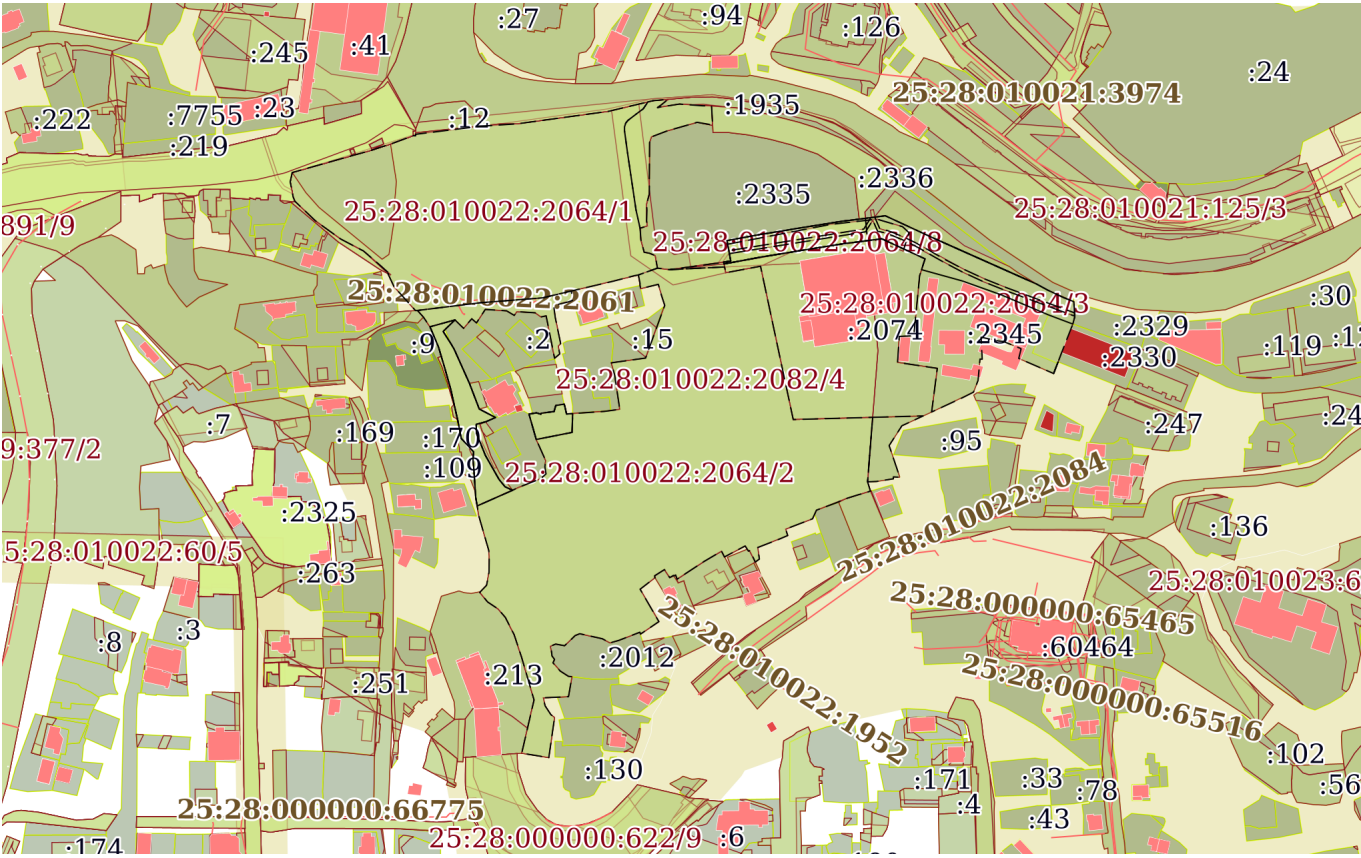
полное наименование должности	<div><p>ДОКУМЕНТ ПОДПИСАН ЭЛЕКТРОННОЙ ПОДПИСЬЮ</p><p>Сертификат: 009F0BDC181A023B64597F1E2579BEFB50</p><p>Владелец: ФЕДЕРАЛЬНАЯ СЛУЖБА ГОСУДАРСТВЕННОЙ РЕГИСТРАЦИИ, КАДАСТРА И КАРТОГРАФИИ</p><p>Действителен: с 02.08.2024 по 26.10.2025</p></div>	инициалы, фамилия

Земельный участок			
вид объекта недвижимости			
Лист № 2 раздела 2	Всего листов раздела 2: 2	Всего разделов: 8	Всего листов выписки: 49
14.03.2025г. № КУВИ-001/2025-67296094			
Кадастровый номер:		25:28:010022:2064	
11	Сведения о невозможности государственной регистрации перехода, прекращения, ограничения права на земельный участок из земель сельскохозяйственного назначения:	данные отсутствуют	

полное наименование должности	 ДОКУМЕНТ ПОДПИСАН ЭЛЕКТРОННОЙ ПОДПИСЬЮ Сертификат: 009F0BDC181A023B64597F1E2579BEFB50 Владелец: ФЕДЕРАЛЬНАЯ СЛУЖБА ГОСУДАРСТВЕННОЙ РЕГИСТРАЦИИ, КАДАСТРА И КАРТОГРАФИИ Действителен: с 02.08.2024 по 26.10.2025	инициалы, фамилия

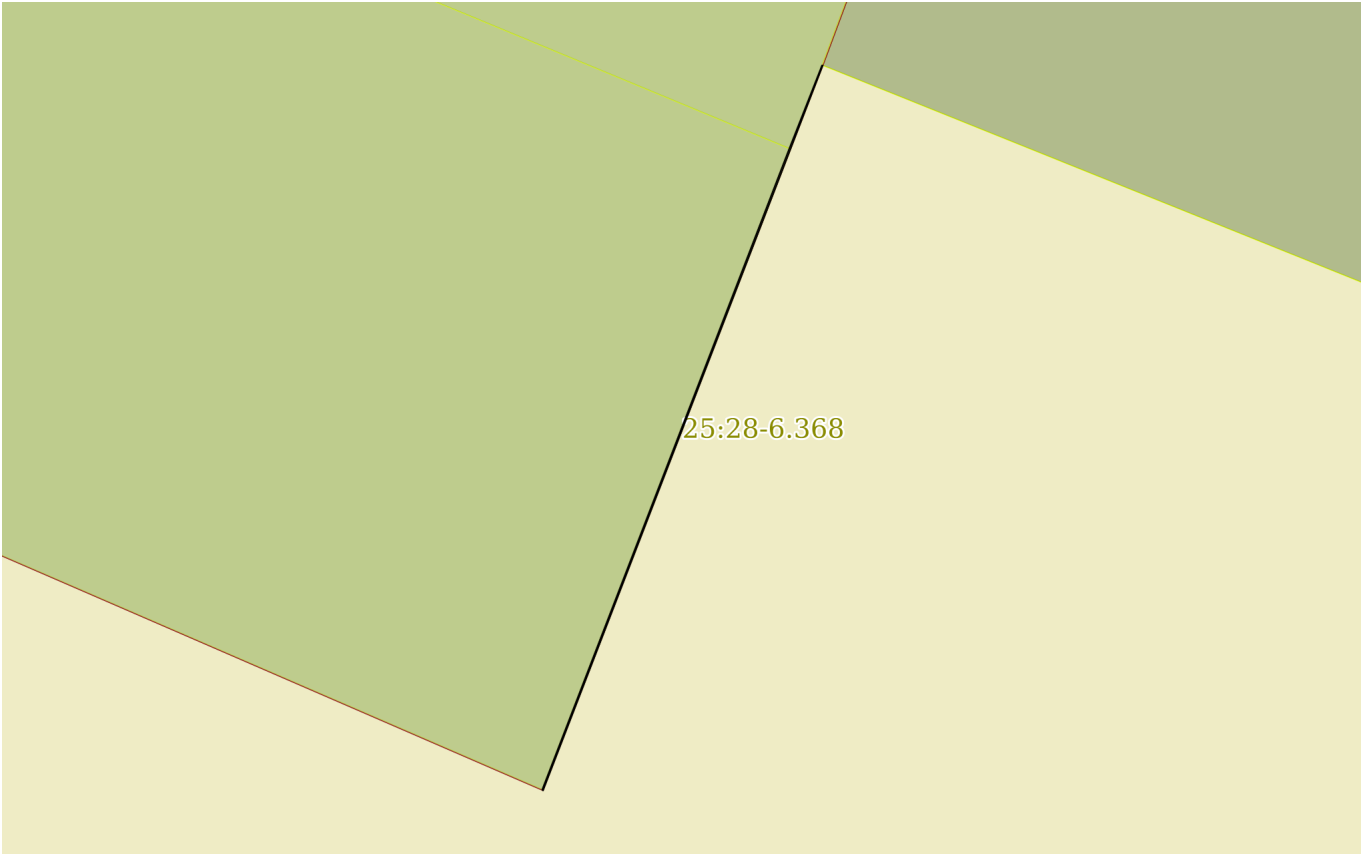
Выписка из Единого государственного реестра недвижимости об объекте недвижимости
Описание местоположения земельного участка


Земельный участок			
вид объекта недвижимости			
Лист № 1 раздела 3	Всего листов раздела 3: 5	Всего разделов: 8	Всего листов выписки: 49
14.03.2025г. № КУВИ-001/2025-67296094			
Кадастровый номер:		25:28:010022:2064	

План (чертеж, схема) земельного участка			
			
Масштаб 1:5000		Условные обозначения:	

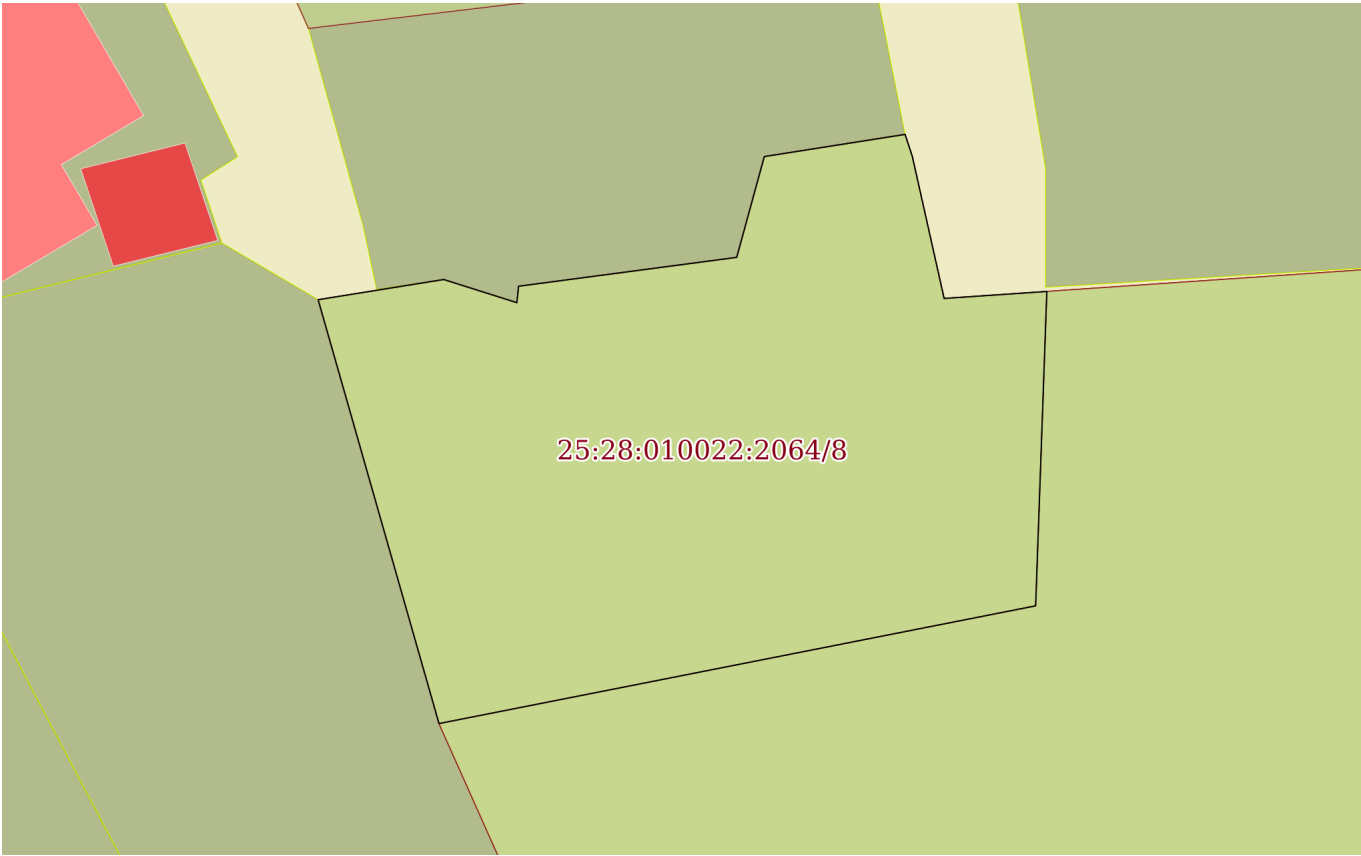
<div><div></div><div>ДОКУМЕНТ ПОДПИСАН ЭЛЕКТРОННОЙ ПОДПИСЬЮ</div><div>Сертификат: 009F0BDC181A023B64597F1E2579BEFB50 Владелец: ФЕДЕРАЛЬНАЯ СЛУЖБА ГОСУДАРСТВЕННОЙ РЕГИСТРАЦИИ, КАДАСТРА И КАРТОГРАФИИ Действителен: с 02.08.2024 по 26.10.2025</div></div>			
полное наименование должности		инициалы, фамилия	


Земельный участок			
вид объекта недвижимости			
Лист № 3 раздела 3	Всего листов раздела 3: 5	Всего разделов: 8	Всего листов выписки: 49
14.03.2025г. № КУВИ-001/2025-67296094			
Кадастровый номер:		25:28:010022:2064	

			
Масштаб 1:80	Условные обозначения:		

полное наименование должности	 ДОКУМЕНТ ПОДПИСАН ЭЛЕКТРОННОЙ ПОДПИСЬЮ Сертификат: 009F0BDC181A023B64597F1E2579BEFB50 Владелец: ФЕДЕРАЛЬНАЯ СЛУЖБА ГОСУДАРСТВЕННОЙ РЕГИСТРАЦИИ, КАДАСТРА И КАРТОГРАФИИ Действителен: с 02.08.2024 по 26.10.2025		инициалы, фамилия

Земельный участок			
вид объекта недвижимости			
Лист № 4 раздела 3	Всего листов раздела 3: 5	Всего разделов: 8	Всего листов выписки: 49
14.03.2025г. № КУВИ-001/2025-67296094			
Кадастровый номер:		25:28:010022:2064	

			
Масштаб 1:300	Условные обозначения:		

		ДОКУМЕНТ ПОДПИСАН ЭЛЕКТРОННОЙ ПОДПИСЬЮ	
полное наименование должности		Сертификат: 009F0BDC181A023B64597F1E2579BEFB50	инициалы, фамилия
		Владелец: ФЕДЕРАЛЬНАЯ СЛУЖБА ГОСУДАРСТВЕННОЙ РЕГИСТРАЦИИ, КАДАСТРА И КАРТОГРАФИИ	
		Действителен: с 02.08.2024 по 26.10.2025	

Выписка из Единого государственного реестра недвижимости об объекте недвижимости
Описание местоположения земельного участка

Земельный участок			
вид объекта недвижимости			
Лист № 1 раздела 3.1	Всего листов раздела 3.1: 4	Всего разделов: 8	Всего листов выписки: 49
14.03.2025г. № КУВИ-001/2025-67296094			
Кадастровый номер:		25:28:010022:2064	

Описание местоположения границ земельного участка							
№ п/п	Номер точки		Дирекционный угол	Горизонтальное проложение, м	Описание закрепления на местности	Кадастровые номера смежных участков	Сведения об адресах правообладателей смежных земельных участков
	начальн ая	конечн ая					
1	2	3	4	5	6	7	8
1	1.1.1	1.1.2	74°38.6`	17.37	данные отсутствуют	25:28:010022:2082	данные отсутствуют
2	1.1.2	1.1.3	226°3.0`	8.49	данные отсутствуют	25:28:010022:1905	nashaeva@mail.ru, Приморский край, г.Владивосток, ул.Братская, д.38
3	1.1.3	1.1.4	223°54.4`	2.6	данные отсутствуют	данные отсутствуют	данные отсутствуют
4	1.1.4	1.1.5	147°39.3`	7.68	данные отсутствуют	данные отсутствуют	данные отсутствуют
5	1.1.5	1.1.6	145°52.5`	1.46	данные отсутствуют	данные отсутствуют	данные отсутствуют
6	1.1.6	1.1.7	149°57.2`	4.93	данные отсутствуют	25:28:010022:1905	nashaeva@mail.ru, Приморский край, г.Владивосток, ул.Братская, д.38
7	1.1.7	1.1.8	155°54.2`	25.03	данные отсутствуют	25:28:010022:1905	nashaeva@mail.ru, Приморский край, г.Владивосток, ул.Братская, д.38
8	1.1.8	1.1.9	159°4.7`	18.37	данные отсутствуют	25:28:010022:59	Приморский край, г.Владивосток, ул.Братская, д.36
9	1.1.9	1.1.10	117°35.3`	12.26	данные отсутствуют	данные отсутствуют	данные отсутствуют
10	1.1.10	1.1.11	246°9.9`	6.85	данные отсутствуют	25:28:010022:210	адрес отсутствует
11	1.1.10	1.1.10			данные отсутствуют	25:28:010022:61	Приморский край, г.Владивосток, ул.Братская, д.36
12	1.1.11	1.1.12	254°39.0`	6.88	данные отсутствуют	25:28:010022:1758(1)	данные отсутствуют
13	1.1.12	1.1.13	178°55.5`	5.86	данные отсутствуют	25:28:010022:1758(1)	данные отсутствуют
14	1.1.13	1.1.14	158°2.5`	16.21	данные отсутствуют	25:28:010022:1758(1)	данные отсутствуют
15	1.1.14	1.1.15	150°20.9`	18.43	данные отсутствуют	25:28:010022:1758(1)	данные отсутствуют
16	1.1.15	1.1.16	140°52.6`	6.35	данные отсутствуют	25:28:010022:1758(1)	данные отсутствуют
17	1.1.16	1.1.17	115°3.2`	5.6	данные отсутствуют	25:28:010022:1758(1)	данные отсутствуют
18	1.1.17	1.1.18	246°9.1`	25.95	данные отсутствуют	25:28:010022:2082	данные отсутствуют
19	1.1.17	1.1.17			данные отсутствуют	25:28:010022:210	адрес отсутствует
20	1.1.18	1.1.19	350°14.7`	5.78	данные отсутствуют	данные отсутствуют	данные отсутствуют

полное наименование должности		инициалы, фамилия
	ДОКУМЕНТ ПОДПИСАН ЭЛЕКТРОННОЙ ПОДПИСЬЮ	
	Сертификат: 009F0BDC181A023B64597F1E2579BEFB50	
	Владелец: ФЕДЕРАЛЬНАЯ СЛУЖБА ГОСУДАРСТВЕННОЙ РЕГИСТРАЦИИ, КАДАСТРА И КАРТОГРАФИИ Действителен: с 02.08.2024 по 26.10.2025	

Земельный участок							
вид объекта недвижимости							
Лист № 2 раздела 3.1			Всего листов раздела 3.1: 4			Всего разделов: 8	Всего листов выписки: 49
14.03.2025г. № КУВИ-001/2025-67296094							
Кадастровый номер:				25:28:010022:2064			
1	2	3	4	5	6	7	8
21	1.1.19	1.1.20	356°21.4'	3.78	данные отсутствуют	данные отсутствуют	данные отсутствуют
22	1.1.20	1.1.21	356°12.4'	15.11	данные отсутствуют	25:28:010022:1758(3)	данные отсутствуют
23	1.1.21	1.1.22	355°2.3'	6.71	данные отсутствуют	25:28:010022:1758(3)	данные отсутствуют
24	1.1.22	1.1.23	4°33.4'	5.04	данные отсутствуют	25:28:010022:1758(3)	данные отсутствуют
25	1.1.23	1.1.24	317°46.1'	5.42	данные отсутствуют	25:28:010022:1758(3)	данные отсутствуют
26	1.1.24	1.1.25	316°58.7'	6.76	данные отсутствуют	25:28:010022:1758(3)	данные отсутствуют
27	1.1.25	1.1.26	349°3.2'	6.48	данные отсутствуют	25:28:010022:1758(3)	данные отсутствуют
28	1.1.26	1.1.27	349°8.2'	5.78	данные отсутствуют	данные отсутствуют	данные отсутствуют
29	1.1.27	1.1.28	347°14.6'	22.15	данные отсутствуют	25:28:010022:1758(2)	данные отсутствуют
30	1.1.28	1.1.29	344°5.5'	14.7	данные отсутствуют	25:28:010022:1758(2)	данные отсутствуют
31	1.1.29	1.1.30	343°26.7'	7.62	данные отсутствуют	25:28:010022:1758(2)	данные отсутствуют
32	1.1.30	1.1.31	343°29.6'	6.58	данные отсутствуют	25:28:010022:1733	данные отсутствуют
33	1.1.31	1.1.1	337°8.4'	14.67	данные отсутствуют	25:28:010022:1733	данные отсутствуют
34	2.1.1	2.1.2	21°28.1'	0.96	данные отсутствуют	25:28:010022:2324	данные отсутствуют
35	2.1.2	2.1.3	90°0.0'	0.01	данные отсутствуют	25:28:010022:2324, 25:28:010022:2330	данные отсутствуют
36	2.1.3	2.1.4	201°6.7'	8.33	данные отсутствуют	данные отсутствуют	данные отсутствуют
37	2.1.4	2.1.5	315°0.0'	0.01	данные отсутствуют	25:28:010022:2345	данные отсутствуют
38	2.1.5	2.1.1	21°5.6'	7.36	данные отсутствуют	25:28:010022:2345	данные отсутствуют
39	3.1.1	3.1.2	182°2.5'	12.64	данные отсутствуют	25:28:010022:2082	данные отсутствуют
40	3.1.2	3.1.3	258°50.8'	24.45	данные отсутствуют	25:28:010022:2082	данные отсутствуют
41	3.1.3	3.1.4	344°4.3'	17.71	данные отсутствуют	25:28:010022:210	адрес отсутствует
42	3.1.4	3.1.5	80°53.3'	5.11	данные отсутствуют	данные отсутствуют	данные отсутствуют
43	3.1.5	3.1.6	107°33.2'	3.08	данные отсутствуют	25:28:010022:249	Приморский край, г.Владивосток, ул.Станюковича, д.49, кв.306-310
44	3.1.6	3.1.7	6°3.2'	0.66	данные отсутствуют	25:28:010022:249	Приморский край, г.Владивосток, ул.Станюковича, д.49, кв.306-310
45	3.1.7	3.1.8	82°27.9'	8.85	данные отсутствуют	25:28:010022:249	Приморский край, г.Владивосток, ул.Станюковича, д.49, кв.306-310
46	3.1.8	3.1.9	15°19.6'	4.2	данные отсутствуют	25:28:010022:249	Приморский край, г.Владивосток, ул.Станюковича, д.49, кв.306-310



ДОКУМЕНТ ПОДПИСАН
ЭЛЕКТРОННОЙ ПОДПИСЬЮ

Сертификат: 009F0BDC181A023B64597F1E2579BEFB50

Владелец: ФЕДЕРАЛЬНАЯ СЛУЖБА ГОСУДАРСТВЕННОЙ
РЕГИСТРАЦИИ, КАДАСТРА И КАРТОГРАФИИ
Действителен: с 02.08.2024 по 26.10.2025

полное наименование должности

инициалы, фамилия

Земельный участок								
вид объекта недвижимости								
Лист № 3 раздела 3.1				Всего листов раздела 3.1: 4		Всего разделов: 8		
Всего листов выписки: 49								
14.03.2025г. № КУВИ-001/2025-67296094								
Кадастровый номер:				25:28:010022:2064				
1	2	3	4	5	6	7	8	
47	3.1.9	3.1.10	81°3.8`	5.73	данные отсутствуют	25:28:010022:249	Приморский край, г.Владивосток, ул.Станюковича, д.49, кв.306-310	
48	3.1.10	3.1.11	161°45.7`	0.93	данные отсутствуют	данные отсутствуют		данные отсутствуют
49	3.1.11	3.1.12	167°21.9`	5.85	данные отсутствуют	данные отсутствуют		данные отсутствуют
50	3.1.12	3.1.1	86°7.3`	4.14	данные отсутствуют	данные отсутствуют		данные отсутствуют
51	4.1.1	4.1.2	349°19.4`	1.24	данные отсутствуют	25:28:010022:2082	данные отсутствуют	
52	4.1.2	4.1.3	80°14.5`	4.78	данные отсутствуют	25:28:010022:2335	данные отсутствуют	
53	4.1.3	4.1.4	349°42.4`	13.82	данные отсутствуют	25:28:010022:2335	данные отсутствуют	
54	4.1.4	4.1.5	79°18.1`	4.04	данные отсутствуют	25:28:010022:2335	данные отсутствуют	
55	4.1.5	4.1.6	79°23.9`	16.63	данные отсутствуют	25:28:010022:2335	данные отсутствуют	
56	4.1.6	4.1.7	80°47.6`	20.31	данные отсутствуют	25:28:010022:2335	данные отсутствуют	
57	4.1.7	4.1.8	80°14.2`	5.31	данные отсутствуют	25:28:010022:2335	данные отсутствуют	
58	4.1.8	4.1.9	80°54.2`	32.64	данные отсутствуют	25:28:010022:2335	данные отсутствуют	
59	4.1.9	4.1.10	83°58.2`	4.28	данные отсутствуют	25:28:010022:2335	данные отсутствуют	
60	4.1.10	4.1.11	82°36.6`	24.18	данные отсутствуют	данные отсутствуют	данные отсутствуют	
61	4.1.11	4.1.12	114°52.4`	36.21	данные отсутствуют	25:28:010022:2336	данные отсутствуют	
62	4.1.12	4.1.13	114°1.1`	54.56	данные отсутствуют	25:28:010022:2336	данные отсутствуют	
63	4.1.13	4.1.14	114°2.3`	20.5	данные отсутствуют	25:28:010022:2336	данные отсутствуют	
64	4.1.14	4.1.15	118°38.9`	8.36	данные отсутствуют	25:28:010022:1941	данные отсутствуют	
65	4.1.15	4.1.16	115°12.4`	11.69	данные отсутствуют	25:28:010022:1941	данные отсутствуют	
66	4.1.16	4.1.17	111°44.7`	7.56	данные отсутствуют	25:28:010022:1941	данные отсутствуют	
67	4.1.17	4.1.18	176°22.0`	8.84	данные отсутствуют	данные отсутствуют	данные отсутствуют	
68	4.1.18	4.1.19	176°23.8`	1.27	данные отсутствуют	25:28:010022:2329	данные отсутствуют	
69	4.1.19	4.1.20	194°59.3`	5.1	данные отсутствуют	25:28:010022:2329	данные отсутствуют	
70	4.1.20	4.1.21	290°38.2`	17.45	данные отсутствуют	25:28:010022:2324	данные отсутствуют	
71	4.1.20	4.1.20			данные отсутствуют	25:28:010022:2330	данные отсутствуют	
72	4.1.21	4.1.22	293°2.0`	34.35	данные отсутствуют	25:28:010022:2345	данные отсутствуют	
73	4.1.22	4.1.23	289°36.5`	27.8	данные отсутствуют	25:28:010022:2345	данные отсутствуют	
74	4.1.23	4.1.24	285°27.1`	28.26	данные отсутствуют	25:28:010022:2345	данные отсутствуют	
75	4.1.24	4.1.25	17°47.6`	7.62	данные отсутствуют	25:28:010022:2074	данные отсутствуют	



ДОКУМЕНТ ПОДПИСАН
ЭЛЕКТРОННОЙ ПОДПИСЬЮ

Сертификат: 009F0BDC181A023B64597F1E2579BEFB50

Владелец: ФЕДЕРАЛЬНАЯ СЛУЖБА ГОСУДАРСТВЕННОЙ
РЕГИСТРАЦИИ, КАДАСТРА И КАРТОГРАФИИ
Действителен: с 02.08.2024 по 26.10.2025

полное наименование должности

инициалы, фамилия

Земельный участок							
вид объекта недвижимости							
Лист № 4 раздела 3.1			Всего листов раздела 3.1: 4		Всего разделов: 8		Всего листов выписки: 49
14.03.2025г. № КУВИ-001/2025-67296094							
Кадастровый номер:				25:28:010022:2064			
1	2	3	4	5	6	7	8
76	4.1.25	4.1.26	294°53.4′	31.98	данные отсутствуют	25:28:010022:2074	данные отсутствуют
77	4.1.26	4.1.27	262°33.7′	20.01	данные отсутствуют	25:28:010022:2074	данные отсутствуют
78	4.1.27	4.1.28	264°4.7′	4.07	данные отсутствуют	25:28:010022:2074	данные отсутствуют
79	4.1.28	4.1.29	260°54.6′	32.15	данные отсутствуют	25:28:010022:2074	данные отсутствуют
80	4.1.29	4.1.30	260°11.9′	5.29	данные отсутствуют	25:28:010022:2074	данные отсутствуют
81	4.1.30	4.1.31	260°47.9′	20.2	данные отсутствуют	25:28:010022:2074	данные отсутствуют
82	4.1.31	4.1.1	259°24.2′	25.34	данные отсутствуют	25:28:010022:2074	данные отсутствуют



ДОКУМЕНТ ПОДПИСАН
ЭЛЕКТРОННОЙ ПОДПИСЬЮ

Сертификат: 009F0BDC181A023B64597F1E2579BEFB50

Владелец: ФЕДЕРАЛЬНАЯ СЛУЖБА ГОСУДАРСТВЕННОЙ
РЕГИСТРАЦИИ, КАДАСТРА И КАРТОГРАФИИ
Действителен: с 02.08.2024 по 26.10.2025

полное наименование должности

инициалы, фамилия

Выписка из Единого государственного реестра недвижимости об объекте недвижимости
Описание местоположения земельного участка

Земельный участок			
вид объекта недвижимости			
Лист № 1 раздела 3.2	Всего листов раздела 3.2: 4	Всего разделов: 8	Всего листов выписки: 49
14.03.2025г. № КУВИ-001/2025-67296094			
Кадастровый номер:		25:28:010022:2064	

Сведения о характерных точках границы земельного участка				
Система координат				
Номер точки	Координаты, м		Описание закрепления на местности	Средняя квадратичная погрешность определения координат характерных точек границ земельного участка, м
	X	Y		
1	2	3	4	5
1	359932.75	1397991.19	-	-
2	359937.35	1398007.94	-	-
3	359931.46	1398001.83	-	-
4	359929.59	1398000.03	-	-
5	359923.1	1398004.14	-	-
6	359921.89	1398004.96	-	-
7	359917.62	1398007.43	-	-
8	359894.77	1398017.65	-	-
9	359877.61	1398024.21	-	-
10	359871.93	1398035.08	-	-
11	359869.16	1398028.81	-	-
12	359867.34	1398022.18	-	-
13	359861.48	1398022.29	-	-
14	359846.45	1398028.35	-	-
15	359830.43	1398037.47	-	-
16	359825.5	1398041.48	-	-
17	359823.13	1398046.55	-	-
18	359812.64	1398022.82	-	-
19	359818.34	1398021.84	-	-
20	359822.11	1398021.6	-	-
21	359837.19	1398020.6	-	-
22	359843.87	1398020.02	-	-

полное наименование должности	<div><div>ДОКУМЕНТ ПОДПИСАН ЭЛЕКТРОННОЙ ПОДПИСЬЮ</div><div>Сертификат: 009F0BDC181A023B64597F1E2579BEFB50 Владелец: ФЕДЕРАЛЬНАЯ СЛУЖБА ГОСУДАРСТВЕННОЙ РЕГИСТРАЦИИ, КАДАСТРА И КАРТОГРАФИИ Действителен: с 02.08.2024 по 26.10.2025</div></div>	инициалы, фамилия

Земельный участок			
вид объекта недвижимости			

Лист № 2 раздела 3.2	Всего листов раздела 3.2: 4	Всего разделов: 8	Всего листов выписки: 49
----------------------	-----------------------------	-------------------	--------------------------

14.03.2025г. № КУВИ-001/2025-67296094

Кадастровый номер: 25:28:010022:2064

1	2	3	4	5
23	359848.89	1398020.42	-	-
24	359852.9	1398016.78	-	-
25	359857.84	1398012.17	-	-
26	359864.2	1398010.94	-	-
27	359869.88	1398009.85	-	-
28	359891.48	1398004.96	-	-
29	359905.62	1398000.93	-	-
30	359912.92	1397998.76	-	-
31	359919.23	1397996.89	-	-
1	359932.75	1397991.19	-	-
1	359908.29	1398411.79	-	-
2	359909.18	1398412.14	-	-
3	359909.18	1398412.15	-	-
4	359901.41	1398409.15	-	-
5	359901.42	1398409.14	-	-
1	359908.29	1398411.79	-	-
1	359874.56	1398086.84	-	-
2	359861.93	1398086.39	-	-
3	359857.2	1398062.4	-	-
4	359874.23	1398057.54	-	-
5	359875.04	1398062.59	-	-
6	359874.11	1398065.53	-	-
7	359874.77	1398065.6	-	-
8	359875.93	1398074.37	-	-
9	359879.98	1398075.48	-	-
10	359880.87	1398081.14	-	-
11	359879.99	1398081.43	-	-
12	359874.28	1398082.71	-	-
1	359874.56	1398086.84	-	-



ДОКУМЕНТ ПОДПИСАН
ЭЛЕКТРОННОЙ ПОДПИСЬЮ

Сертификат: 009F0BDC181A023B64597F1E2579BEFB50

Владелец: ФЕДЕРАЛЬНАЯ СЛУЖБА ГОСУДАРСТВЕННОЙ
РЕГИСТРАЦИИ, КАДАСТРА И КАРТОГРАФИИ
Действителен: с 02.08.2024 по 26.10.2025

полное наименование должности

инициалы, фамилия

Земельный участок			
вид объекта недвижимости			

Лист № 3 раздела 3.2	Всего листов раздела 3.2: 4	Всего разделов: 8	Всего листов выписки: 49
----------------------	-----------------------------	-------------------	--------------------------

14.03.2025г. № КУВИ-001/2025-67296094

Кадастровый номер: 25:28:010022:2064

1	2	3	4	5
1	359974.86	1398188.25	-	-
2	359976.08	1398188.02	-	-
3	359976.89	1398192.73	-	-
4	359990.49	1398190.26	-	-
5	359991.24	1398194.23	-	-
6	359994.3	1398210.58	-	-
7	359997.55	1398230.63	-	-
8	359998.45	1398235.86	-	-
9	360003.61	1398268.09	-	-
10	360004.06	1398272.35	-	-
11	360007.17	1398296.33	-	-
12	359991.94	1398329.18	-	-
13	359969.73	1398379.02	-	-
14	359961.38	1398397.74	-	-
15	359957.37	1398405.08	-	-
16	359952.39	1398415.66	-	-
17	359949.59	1398422.68	-	-
18	359940.77	1398423.24	-	-
19	359939.5	1398423.32	-	-
20	359934.57	1398422	-	-
21	359940.72	1398405.67	-	-
22	359954.16	1398374.06	-	-
23	359963.49	1398347.87	-	-
24	359971.02	1398320.63	-	-
25	359978.28	1398322.96	-	-
26	359991.74	1398293.95	-	-
27	359989.15	1398274.11	-	-
28	359988.73	1398270.06	-	-
29	359983.65	1398238.31	-	-



ДОКУМЕНТ ПОДПИСАН
ЭЛЕКТРОННОЙ ПОДПИСЬЮ

Сертификат: 009F0BDC181A023B64597F1E2579BEFB50

Владелец: ФЕДЕРАЛЬНАЯ СЛУЖБА ГОСУДАРСТВЕННОЙ
РЕГИСТРАЦИИ, КАДАСТРА И КАРТОГРАФИИ
Действителен: с 02.08.2024 по 26.10.2025

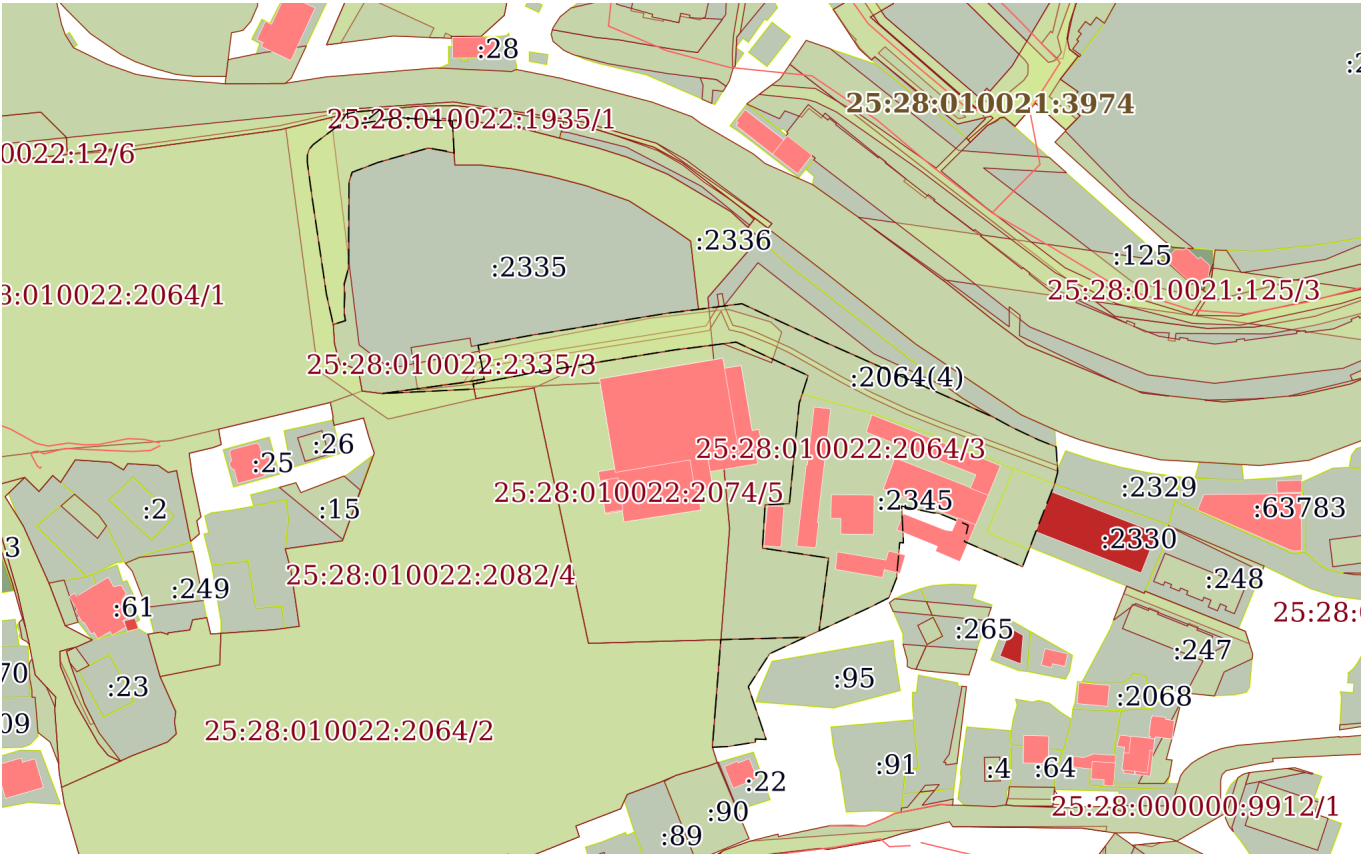
полное наименование должности

инициалы, фамилия

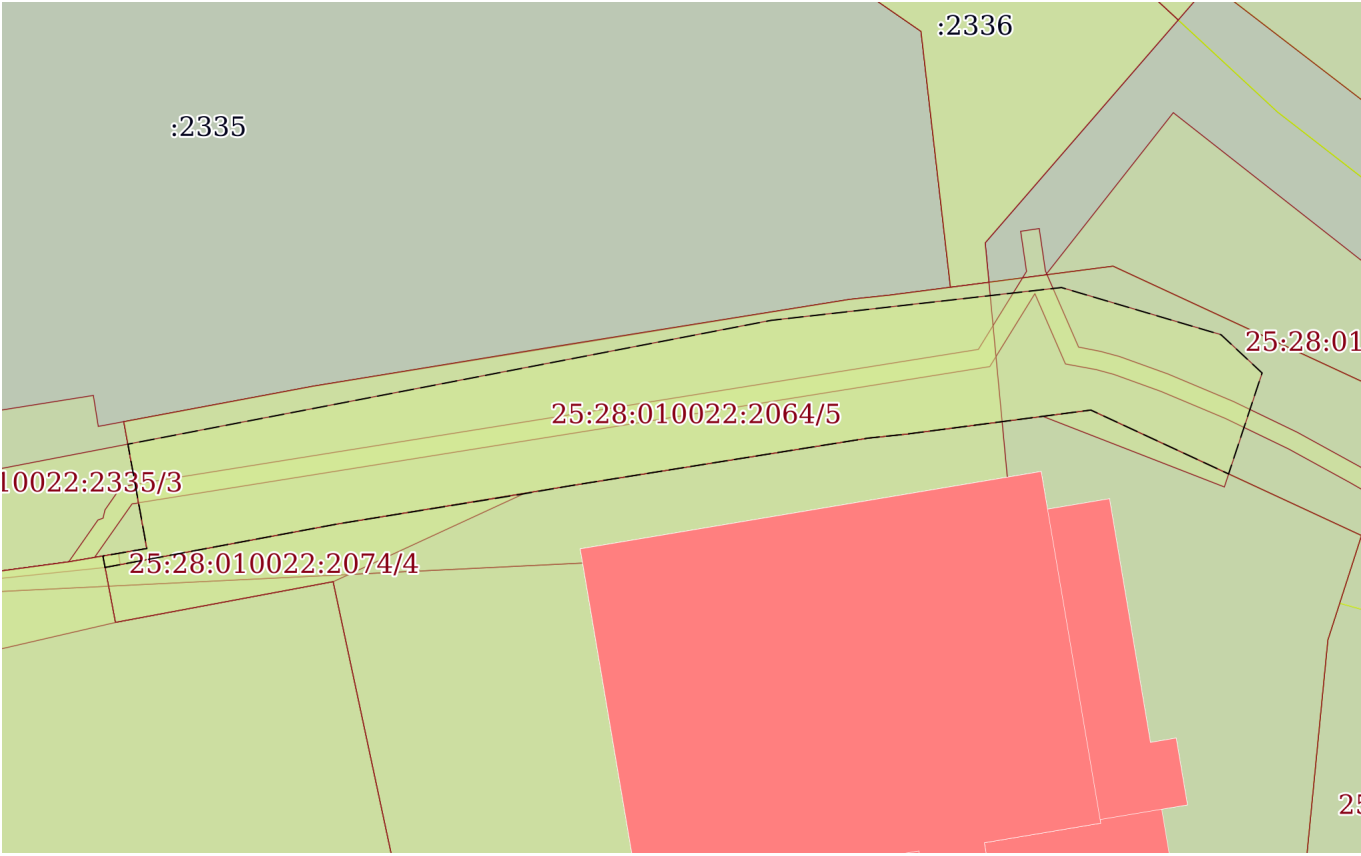
Земельный участок				
вид объекта недвижимости				
Лист № 4 раздела 3.2		Всего листов раздела 3.2: 4		Всего разделов: 8
				Всего листов выписки: 49
14.03.2025г. № КУВИ-001/2025-67296094				
Кадастровый номер:			25:28:010022:2064	
1	2	3	4	5
30	359982.75	1398233.1	-	-
31	359979.52	1398213.16	-	-
1	359974.86	1398188.25	-	-


		 ДОКУМЕНТ ПОДПИСАН ЭЛЕКТРОННОЙ ПОДПИСЬЮ Сертификат: 009F0BDC181A023B64597F1E2579BEFB50 Владелец: ФЕДЕРАЛЬНАЯ СЛУЖБА ГОСУДАРСТВЕННОЙ РЕГИСТРАЦИИ, КАДАСТРА И КАРТОГРАФИИ Действителен: с 02.08.2024 по 26.10.2025		
полное наименование должности			инициалы, фамилия	

инициалы, фамилия

Земельный участок			
вид объекта недвижимости			
Лист № 3 раздела 4	Всего листов раздела 4: 7	Всего разделов: 8	Всего листов выписки: 49
14.03.2025г. № КУВИ-001/2025-67296094			
Кадастровый номер:		25:28:010022:2064	
План (чертеж, схема) части земельного участка		Учетный номер части: 25:28:010022:2064/3	
			
Масштаб 1:3000	Условные обозначения:		


полное наименование должности	 ДОКУМЕНТ ПОДПИСАН ЭЛЕКТРОННОЙ ПОДПИСЬЮ Сертификат: 009F0BDC181A023B64597F1E2579BEFB50 Владелец: ФЕДЕРАЛЬНАЯ СЛУЖБА ГОСУДАРСТВЕННОЙ РЕГИСТРАЦИИ, КАДАСТРА И КАРТОГРАФИИ Действителен: с 02.08.2024 по 26.10.2025	инициалы, фамилия

Земельный участок			
вид объекта недвижимости			
Лист № 4 раздела 4	Всего листов раздела 4: 7	Всего разделов: 8	Всего листов выписки: 49
14.03.2025г. № КУВИ-001/2025-67296094			
Кадастровый номер:		25:28:010022:2064	
План (чертеж, схема) части земельного участка		Учетный номер части: 25:28:010022:2064/5	
			
Масштаб 1:800		Условные обозначения:	

полное наименование должности	<div><p>ДОКУМЕНТ ПОДПИСАН ЭЛЕКТРОННОЙ ПОДПИСЬЮ</p><p>Сертификат: 009F0BDC181A023B64597F1E2579BEFB50 Владелец: ФЕДЕРАЛЬНАЯ СЛУЖБА ГОСУДАРСТВЕННОЙ РЕГИСТРАЦИИ, КАДАСТРА И КАРТОГРАФИИ Действителен: с 02.08.2024 по 26.10.2025</p></div>	инициалы, фамилия

Выписка из Единого государственного реестра недвижимости об объекте недвижимости
Сведения о частях земельного участка

Земельный участок			
вид объекта недвижимости			
Лист № 1 раздела 4.1	Всего листов раздела 4.1: 3	Всего разделов: 8	Всего листов выписки: 49
14.03.2025г. № КУВИ-001/2025-67296094			
Кадастровый номер:		25:28:010022:2064	
Учетный номер части	Площадь, м2	Содержание ограничения в использовании или ограничения права на объект недвижимости или обременения объекта недвижимости	
1	2	3	
25:28:010022:2064/1	22619	вид ограничения (обременения): ограничения прав на земельный участок, предусмотренные статьей 56 Земельного кодекса Российской Федерации; Срок действия: не установлен; реквизиты документа-основания: постановление Губернатора Приморского края от 02.02.1998 № 34 выдан: Администрация Приморского края; Содержание ограничения (обременения): Сохраняются: зеленые насаждения, как элемент пространственно-планировочной структуры застройки; реликтовые деревья и кустарники; визуальное восприятие исторической застройки; визуальные связи с природными ориентирами и доминантами; историческая планировка пешеходных путей; места видовых раскрытий. Запрещается: новое строительство и иная хозяйственная деятельность, нарушающая объемно - пространственную структуру зеленых насаждений, без согласования с Научно - производственным центром по охране и использованию памятников истории и культуры Приморского края. Рекомендуется: реконструкция зеленых насаждений с целью обеспечения наилучших условий восприятия памятников и создания выразительной ландшафтной композиции.; Реестровый номер границы: 25.28.2.413	
25:28:010022:2064/2	39922	вид ограничения (обременения): ограничения прав на земельный участок, предусмотренные статьей 56 Земельного кодекса Российской Федерации; Срок действия: не установлен; реквизиты документа-основания: постановление Губернатора Приморского края от 02.02.1998 № 34 выдан: Администрация Приморского края; Содержание ограничения (обременения): Сохраняются: исторический вид природных доминант; визуальное восприятие ландшафта. Запрещается: строительство новых объектов; хозяйственная деятельность, ухудшающая физическое состояние природного ландшафта и нарушающая его визуальное восприятие; без согласования с Научно - производственным центром по охране и использованию памятников истории и культуры Приморского края: земляные, строительные и другие работы, работы по рекультивации ландшафта, работы по посадке и реконструкции зеленых насаждений. Рекомендуется: рекультивация участков ландшафта с нарушенными природными формами; восстановление утраченных зеленых насаждений.; Реестровый номер границы: 25.28.2.414	
25:28:010022:2064/3	11765	вид ограничения (обременения): ограничения прав на земельный участок, предусмотренные статьей 56 Земельного кодекса Российской Федерации; Срок действия: не установлен; реквизиты документа-основания: постановление Губернатора Приморского края от 02.02.1998 № 34 выдан: Администрация Приморского края; Содержание ограничения (обременения): Сохраняются: историческая планировка улиц; визуальное восприятие исторической застройки; масштаб застройки; визуальные связи с природными ориентирами и доминантами: вершинами и склонами сопок, живописными скальными обнажениями,	



ДОКУМЕНТ ПОДПИСАН
ЭЛЕКТРОННОЙ ПОДПИСЬЮ

Сертификат: 009F0BDC181A023B64597F1E2579BEFB50
Владелец: ФЕДЕРАЛЬНАЯ СЛУЖБА ГОСУДАРСТВЕННОЙ
РЕГИСТРАЦИИ, КАДАСТРА И КАРТОГРАФИИ
Действителен: с 02.08.2024 по 26.10.2025

полное наименование должности	инициалы, фамилия
-------------------------------	-------------------

Земельный участок			
вид объекта недвижимости			
Лист № 2 раздела 4.1	Всего листов раздела 4.1: 3	Всего разделов: 8	Всего листов выписки: 49
14.03.2025г. № КУВИ-001/2025-67296094			
Кадастровый номер:		25:28:010022:2064	
		акваториями заливов, места видовых раскрытий и условия восприятия панорам. Запрещается: строительство новых объектов, нарушающих сохранившуюся историческую планировочную структуру; строительство новых объектов, нарушающих условия визуального восприятия охраняемого ландшафта, исторической городской среды и памятников, панорамы исторического центра города с ближних, а также дальних точек восприятия: акваторий Амурского залива и бухты Золотой Рог, полуостровов Голдобина и Шкота, южных склонов водораздела, ограничивающего исторический центр города с севера; строительство новых объектов, искажающих раскрытия планировочных направлений на природные ориентиры, искажающих и закрывающих трассы и направления видовых раскрытий. Рекомендуется: новое строительство, продолжающее исторические градостроительные традиции; трассировка новых улиц с раскрытием их на природные ориентиры (акватории заливов, вершины, склоны и отроги природных доминант); при проектировании новых объектов - проверка их сочетания с исторической средой города, а также сомасштабности природным ландшафтными доминантам, путем выполнения фотомонтажей, разверток, расчетных схем визуального восприятия и т.п.; Реестровый номер границы: 25.28.2.416	
25:28:010022:2064/5	1606	вид ограничения (обременения): ограничения прав на земельный участок, предусмотренные статьей 56 Земельного кодекса Российской Федерации; Срок действия: не установлен; реквизиты документа-основания: постановление от 18.03.2022 № 540; иное заявление от 06.04.2022 № 3814/1у/28; Содержание ограничения (обременения): публичный сервитут устанавливается в целях размещения водопроводных сетей и сетей водоотведения необходимых для подключения (технологического присоединения) к сетям инженерно-технического обеспечения; Реестровый номер границы: 25:28-6.1325; Вид объекта реестра границ: Зона с особыми условиями использования территории; Вид зоны по документу: Зона публичного сервитута; Тип зоны: Зона публичного сервитута	
25:28:010022:2064/6	508	вид ограничения (обременения): ограничения прав на земельный участок, предусмотренные статьей 56 Земельного кодекса Российской Федерации; Срок действия: не установлен; реквизиты документа-основания: документ, воспроизводящий сведения, содержащиеся в решении об установлении или изменении границ зон с особыми условиями использования территорий от 20.07.2022 № 6/н; решение об установлении или изменении границ зон с особыми условиями использования территорий от 27.05.2022 № 1189 выдан: Администрация города Владивостока; иное заявление от 01.07.2022 № 10139/1у/28; Содержание ограничения (обременения): Публичный сервитут устанавливается в отношении части земельного участка с кадастровым номером 25:28:010022:2064 площадью 508 кв.м для размещения объекта электросетевого хозяйства (кабельная линия электропередач КЛ-6кВ протяженностью 253м), необходимого для осуществления технологического присоединения объекта: "Ледовая арена для керлинга по ул. Шилкинская, 16 и многоэтажная жилая застройка в районе ул. Шилкинская, 34 в г.Владивостоке" к сетям инженерно-технического обеспечения. Обладатель публичного сервитута: Муниципальное унитарное предприятие города Владивостока "Владивостокское предприятие электрических сетей". Публичный сервитут устанавливается сроком на 49 лет со дня издания Постановления администрации г. Владивостока N 1189 от 27.05.2022.; Реестровый номер	



ДОКУМЕНТ ПОДПИСАН
ЭЛЕКТРОННОЙ ПОДПИСЬЮ

Сертификат: 009F0BDC181A023B64597F1E2579BEFB50

Владелец: ФЕДЕРАЛЬНАЯ СЛУЖБА ГОСУДАРСТВЕННОЙ
РЕГИСТРАЦИИ, КАДАСТРА И КАРТОГРАФИИ
Действителен: с 02.08.2024 по 26.10.2025

полное наименование должности

инициалы, фамилия

Земельный участок			
вид объекта недвижимости			
Лист № 3 раздела 4.1	Всего листов раздела 4.1: 3	Всего разделов: 8	Всего листов выписки: 49
14.03.2025г. № КУВИ-001/2025-67296094			
Кадастровый номер:		25:28:010022:2064	
		границы: 25:28-6.1401; Вид объекта реестра границ: Зона с особыми условиями использования территории; Вид зоны по документу: зона публичного сервитута; Тип зоны: Зона публичного сервитута; Индекс: публичный сервитут	
25:28:010022:2064/7	2	вид ограничения (обременения): ограничения прав на земельный участок, предусмотренные статьей 56 Земельного кодекса Российской Федерации; Срок действия: не установлен; реквизиты документа-основания: постановление от 03.02.2023 № 250 выдан: Администрация г. Владивостока; Содержание ограничения (обременения): Публичный сервитут устанавливается на безвозмездной основе для прохода или проезда сроком на 49 лет со дня издания постановления; Реестровый номер границы: 25:28-6.1562; Вид объекта реестра границ: Зона с особыми условиями использования территории; Вид зоны по документу: Публичный сервитут на безвозмездной основе для прохода или проезда сроком на 49 лет со дня издания постановления; Тип зоны: Зона публичного сервитута; Номер: 218020050001	
25:28:010022:2064/8	3439	вид ограничения (обременения): ограничения прав на земельный участок, предусмотренные статьей 56 Земельного кодекса Российской Федерации; Срок действия: не установлен; реквизиты документа-основания: сопроводительное письмо от 05.10.2022 № 65-02-18/2262; документ, воспроизводящий сведения, содержащиеся в решении об установлении или изменении границ зон с особыми условиями использования территорий от 05.10.2022 № ZoneToGKN_e531c6e7-41cd-43ef-8b99-462fcff9552b выдан: Инспекция по охране объектов культурного наследия Приморского края; Содержание ограничения (обременения): Не установлены; Реестровый номер границы: 25:28-8.586; Вид объекта реестра границ: Территория объекта культурного наследия; Вид зоны по документу: Границы территории выявленного объекта культурного наследия - достопримечательное место «Исторический центр города Владивостока», расположенного по адресу (местонахождение): Приморский край, г. Владивосток, полуостров Муравьева-Амурского в пределах с севера: улицы Лесной, территории Покровского парка, склонов горы Орлиной, водораздела горной гряды к северу от бухты Золотой Рог, улиц Шилкинской, Горной, территории парка Минного городка; на востоке- улицы Луговой; на юге включая полуостров Шкота и берег бухты Золотой Рог; Тип зоны: Территория объекта культурного наследия	

полное наименование должности	 ДОКУМЕНТ ПОДПИСАН ЭЛЕКТРОННОЙ ПОДПИСЬЮ Сертификат: 009F0BDC181A023B64597F1E2579BEFB50 Владелец: ФЕДЕРАЛЬНАЯ СЛУЖБА ГОСУДАРСТВЕННОЙ РЕГИСТРАЦИИ, КАДАСТРА И КАРТОГРАФИИ Действителен: с 02.08.2024 по 26.10.2025	инициалы, фамилия

Выписка из Единого государственного реестра недвижимости об объекте недвижимости
Сведения о частях земельного участка

Земельный участок			
вид объекта недвижимости			
Лист № 1 раздела 4.2	Всего листов раздела 4.2: 20	Всего разделов: 8	Всего листов выписки: 49
14.03.2025г. № КУВИ-001/2025-67296094			
Кадастровый номер:		25:28:010022:2064	

Сведения о характерных точках границы части (частей) земельного участка				
Учетный номер части: 25:28:010022:2064/1				
Система координат МСК 25, зона 1				
Номер точки	Координаты, м		Описание закрепления на местности	Средняя квадратичная погрешность определения координат характерных точек границ земельного участка, м
	X	Y		
1	2	3	4	5
1	360036.15	1397898.85	-	0.1
2	360029.95	1397897.52	-	0.1
3	360019.74	1397899.49	-	0.1
4	360016.9	1397900.64	-	0.1
5	360003.91	1397914.29	-	0.1
6	360000.24	1397919.27	-	0.1
7	359991.63	1397931.27	-	0.1
8	359990.28	1397933.81	-	-
9	359984.12	1397945.54	-	-
10	359983.6	1397946.59	-	0.1
11	359974.15	1397957.59	-	0.1
12	359967.47	1397965	-	0.1
13	359968.49	1397962.96	-	0.1
14	359959.64	1397967.08	-	0.1
15	359943.58	1397981.5	-	0.1
16	359943.67	1397982.79	-	0.1
17	359948.82	1398024.52	-	0.2
18	359952.13	1398066.64	-	0.2
19	359956.71	1398085.86	-	0.1
20	359962.13	1398109.14	-	0.1
21	359963.28	1398114	-	0.1

полное наименование должности	<div><p>ДОКУМЕНТ ПОДПИСАН ЭЛЕКТРОННОЙ ПОДПИСЬЮ</p><p>Сертификат: 009F0BDC181A023B64597F1E2579BEFB50</p><p>Владелец: ФЕДЕРАЛЬНАЯ СЛУЖБА ГОСУДАРСТВЕННОЙ РЕГИСТРАЦИИ, КАДАСТРА И КАРТОГРАФИИ</p><p>Действителен: с 02.08.2024 по 26.10.2025</p></div>	инициалы, фамилия

Земельный участок			
вид объекта недвижимости			

Лист № 2 раздела 4.2	Всего листов раздела 4.2: 20	Всего разделов: 8	Всего листов выписки: 49
----------------------	------------------------------	-------------------	--------------------------

14.03.2025г. № КУВИ-001/2025-67296094

Кадастровый номер: 25:28:010022:2064

1	2	3	4	5
22	359967.01	1398128.16	-	0.1
23	359967.49	1398130.87	-	0.1
24	359972.06	1398143.62	-	0.1
25	359980.45	1398142.14	-	0.1
26	359982.07	1398138.19	-	0.1
27	359982.71	1398134.74	-	0.1
28	359990.93	1398132.55	-	0.1
29	359998.82	1398132	-	0.1
30	360010.97	1398129.28	-	0.2
31	360049.37	1398123.57	-	0.2
32	360064.17	1398121.57	-	0.2
33	360066.79	1398121.58	-	0.2
34	360069.33	1398122.39	-	0.2
35	360071.11	1398123.87	-	0.2
36	360075.49	1398129.57	-	0.2
37	360078.87	1398134.12	-	0.2
38	360083.5	1398137.25	-	-
39	360080.67	1398125.38	-	-
40	360077.18	1398110.83	-	0.2
41	360068.82	1398049.75	-	0.2
42	360067.16	1398025.05	-	0.2
43	360061.79	1397981.58	-	-
44	360060.8	1397981.57	-	0.1
45	360060.8	1397979.8	-	0.1
46	360055.24	1397964.78	-	0.1
47	360053.3	1397958.47	-	0.1
48	360051.34	1397952.83	-	0.1
49	360051.23	1397952.43	-	0.1
50	360048.18	1397941.55	-	0.1



ДОКУМЕНТ ПОДПИСАН
ЭЛЕКТРОННОЙ ПОДПИСЬЮ

Сертификат: 009F0BDC181A023B64597F1E2579BEFB50

Владелец: ФЕДЕРАЛЬНАЯ СЛУЖБА ГОСУДАРСТВЕННОЙ

РЕГИСТРАЦИИ, КАДАСТРА И КАРТОГРАФИИ

Действителен: с 02.08.2024 по 26.10.2025

полное наименование должности

инициалы, фамилия

Земельный участок				
вид объекта недвижимости				
Лист № 3 раздела 4.2		Всего листов раздела 4.2: 20		Всего разделов: 8
Всего листов выписки: 49				
14.03.2025г. № КУВИ-001/2025-67296094				
Кадастровый номер:			25:28:010022:2064	
1	2	3	4	5
51	360047.45	1397938.87	-	0.1
52	360040.8	1397915.32	-	0.2
1	360036.15	1397898.85	-	0.1

полное наименование должности	 ДОКУМЕНТ ПОДПИСАН ЭЛЕКТРОННОЙ ПОДПИСЬЮ Сертификат: 009F0BDC181A023B64597F1E2579BEFB50 Владелец: ФЕДЕРАЛЬНАЯ СЛУЖБА ГОСУДАРСТВЕННОЙ РЕГИСТРАЦИИ, КАДАСТРА И КАРТОГРАФИИ Действителен: с 02.08.2024 по 26.10.2025	инициалы, фамилия

Земельный участок			
вид объекта недвижимости			
Лист № 4 раздела 4.2	Всего листов раздела 4.2: 20	Всего разделов: 8	Всего листов выписки: 49

14.03.2025г. № КУВИ-001/2025-67296094

Кадастровый номер: 25:28:010022:2064

Сведения о характерных точках границы части (частей) земельного участка			
Учетный номер части: 25:28:010022:2064/2			
Система координат МСК 25, зона 1			

Номер точки	Координаты, м		Описание закрепления на местности	Средняя квадратичная погрешность определения координат характерных точек границ земельного участка, м
	X	Y		
1	2	3	4	5
1	359943.67	1397982.8	-	-
2	359939.29	1397986.75	-	-
3	359932.75	1397991.19	-	-
4	359919.23	1397996.89	-	-
5	359912.92	1397998.76	-	-
6	359905.62	1398000.93	-	-
7	359891.48	1398004.96	-	-
8	359869.88	1398009.85	-	-
9	359864.2	1398010.94	-	-
10	359857.84	1398012.17	-	-
11	359852.9	1398016.78	-	-
12	359848.89	1398020.42	-	-
13	359843.87	1398020.02	-	-
14	359837.19	1398020.6	-	-
15	359822.11	1398021.6	-	-
16	359818.34	1398021.84	-	-
17	359805.89	1398023.93	-	-
18	359790.65	1398028.31	-	-
19	359782.84	1398030.59	-	-
20	359779.05	1398030.9	-	-
21	359768.22	1398030.76	-	-
22	359759.45	1398029.12	-	-
23	359754.69	1398024.53	-	-
24	359748.25	1398029.84	-	-



ДОКУМЕНТ ПОДПИСАН
ЭЛЕКТРОННОЙ ПОДПИСЬЮ

Сертификат: 009F0BDC181A023B64597F1E2579BEFB50

Владелец: ФЕДЕРАЛЬНАЯ СЛУЖБА ГОСУДАРСТВЕННОЙ
РЕГИСТРАЦИИ, КАДАСТРА И КАРТОГРАФИИ
Действителен: с 02.08.2024 по 26.10.2025

полное наименование должности

инициалы, фамилия

Земельный участок			
вид объекта недвижимости			

Лист № 5 раздела 4.2	Всего листов раздела 4.2: 20	Всего разделов: 8	Всего листов выписки: 49
----------------------	------------------------------	-------------------	--------------------------

14.03.2025г. № КУВИ-001/2025-67296094

Кадастровый номер: 25:28:010022:2064

1	2	3	4	5
25	359743.58	1398036.84	-	-
26	359737.92	1398041.7	-	-
27	359726.31	1398047.61	-	-
28	359711.1	1398052.62	-	-
29	359682.57	1398060.94	-	-
30	359663.62	1398056.56	-	-
31	359656.48	1398054.9	-	-
32	359646.87	1398052.67	-	-
33	359643.92	1398070.82	-	-
34	359670.75	1398074.68	-	-
35	359672.73	1398072.2	-	-
36	359678.65	1398068.34	-	-
37	359684	1398067.15	-	-
38	359684.77	1398084.02	-	-
39	359698.06	1398086.31	-	-
40	359698.17	1398086.33	-	-
41	359698.41	1398083.94	-	-
42	359701.93	1398078.5	-	-
43	359707.48	1398073.59	-	-
44	359709.71	1398074.67	-	-
45	359712.11	1398072.94	-	-
46	359715.32	1398072.63	-	-
47	359718.57	1398071.85	-	-
48	359720.05	1398075.42	-	-
49	359718.94	1398081.4	-	-
50	359720.03	1398082.52	-	-
51	359719.88	1398082.56	-	-
52	359725.74	1398088.46	-	-
53	359726.98	1398091.54	-	-



ДОКУМЕНТ ПОДПИСАН
ЭЛЕКТРОННОЙ ПОДПИСЬЮ

Сертификат: 009F0BDC181A023B64597F1E2579BEFB50

Владелец: ФЕДЕРАЛЬНАЯ СЛУЖБА ГОСУДАРСТВЕННОЙ

РЕГИСТРАЦИИ, КАДАСТРА И КАРТОГРАФИИ

Действителен: с 02.08.2024 по 26.10.2025

полное наименование должности

инициалы, фамилия

Земельный участок			
вид объекта недвижимости			

Лист № 6 раздела 4.2	Всего листов раздела 4.2: 20	Всего разделов: 8	Всего листов выписки: 49
----------------------	------------------------------	-------------------	--------------------------

14.03.2025г. № КУВИ-001/2025-67296094

Кадастровый номер: 25:28:010022:2064

1	2	3	4	5
54	359723.63	1398106.64	-	-
55	359720.84	1398111.85	-	-
56	359722.5	1398117.72	-	-
57	359727.98	1398131.84	-	-
58	359726.71	1398132.28	-	-
59	359734.6	1398143.89	-	-
60	359735.08	1398144.6	-	-
61	359756.8	1398132.02	-	-
62	359764.53	1398141.99	-	-
63	359765.8	1398141.74	-	-
64	359769.97	1398148.33	-	-
65	359764.6	1398151.87	-	-
66	359766.07	1398154.34	-	-
67	359765.66	1398154.6	-	-
68	359766.34	1398155.82	-	-
69	359763.55	1398156.8	-	-
70	359775.39	1398174.82	-	-
71	359782.32	1398186.58	-	-
72	359778.45	1398188.54	-	-
73	359785.81	1398202.42	-	-
74	359783.6	1398203.82	-	-
75	359782.37	1398204.61	-	-
76	359782.65	1398205.33	-	-
77	359778.23	1398207.74	-	-
78	359775.01	1398209.2	-	-
79	359777.03	1398211.94	-	-
80	359784.77	1398210.83	-	-
81	359790.34	1398225.26	-	-
82	359792.81	1398230.94	-	-



ДОКУМЕНТ ПОДПИСАН
ЭЛЕКТРОННОЙ ПОДПИСЬЮ

Сертификат: 009F0BDC181A023B64597F1E2579BEFB50

Владелец: ФЕДЕРАЛЬНАЯ СЛУЖБА ГОСУДАРСТВЕННОЙ

РЕГИСТРАЦИИ, КАДАСТРА И КАРТОГРАФИИ

Действителен: с 02.08.2024 по 26.10.2025

полное наименование должности

инициалы, фамилия

Земельный участок

вид объекта недвижимости

Лист № 7 раздела 4.2

Всего листов раздела 4.2: 20

Всего разделов: 8

Всего листов выписки: 49

14.03.2025г. № КУВИ-001/2025-67296094

Кадастровый номер:

25:28:010022:2064

1	2	3	4	5
83	359797.09	1398229.52	-	-
84	359804.03	1398247.57	-	-
85	359809.81	1398250.19	-	-
86	359814.81	1398263.66	-	-
87	359817.52	1398269.9	-	-
88	359820.19	1398278.36	-	-
89	359821.3	1398282.9	-	-
90	359822.62	1398286.37	-	-
91	359828.79	1398284.45	-	-
92	359846.31	1398285.82	-	-
93	359872.04	1398287.86	-	-
94	359870.55	1398234.63	-	-
95	359973.33	1398212.7	-	-
96	359968.96	1398189.36	-	-
97	359972.85	1398188.63	-	-
98	359971.05	1398151.7	-	-
99	359972.06	1398143.62	-	-
100	359967.49	1398130.87	-	-
101	359961.81	1398131.98	-	-
102	359960.46	1398131.92	-	-
103	359958.31	1398132.4	-	-
104	359961.21	1398144.21	-	-
105	359953.46	1398146.4	-	-
106	359947.08	1398148.52	-	-
107	359912.65	1398135.99	-	-
108	359911.77	1398135.68	-	-
109	359909.09	1398116.33	-	-
110	359908.56	1398112.74	-	-
111	359900.28	1398114.98	-	-



ДОКУМЕНТ ПОДПИСАН
ЭЛЕКТРОННОЙ ПОДПИСЬЮ

Сертификат: 009F0BDC181A023B64597F1E2579BEFB50

Владелец: ФЕДЕРАЛЬНАЯ СЛУЖБА ГОСУДАРСТВЕННОЙ

РЕГИСТРАЦИИ, КАДАСТРА И КАРТОГРАФИИ

Действителен: с 02.08.2024 по 26.10.2025

полное наименование должности

инициалы, фамилия

Земельный участок			
вид объекта недвижимости			

Лист № 8 раздела 4.2	Всего листов раздела 4.2: 20	Всего разделов: 8	Всего листов выписки: 49
----------------------	------------------------------	-------------------	--------------------------

14.03.2025г. № КУВИ-001/2025-67296094

Кадастровый номер: 25:28:010022:2064

1	2	3	4	5
112	359877.39	1398118.39	-	-
113	359876.02	1398108.17	-	-
114	359874.28	1398082.71	-	-
115	359879.99	1398081.43	-	-
116	359880.87	1398081.14	-	-
117	359879.98	1398075.48	-	-
118	359875.93	1398074.37	-	-
119	359874.77	1398065.6	-	-
120	359874.11	1398065.53	-	-
121	359875.04	1398062.59	-	-
122	359874.23	1398057.54	-	-
123	359857.2	1398062.4	-	-
124	359843.07	1398068.72	-	-
125	359838.93	1398068.19	-	-
126	359834.16	1398068.96	-	-
127	359830.85	1398065.39	-	-
128	359825.21	1398050.81	-	-
129	359823.13	1398046.55	-	-
130	359825.5	1398041.48	-	-
131	359830.43	1398037.47	-	-
132	359846.45	1398028.35	-	-
133	359861.48	1398022.29	-	-
134	359867.34	1398022.18	-	-
135	359869.16	1398028.81	-	-
136	359871.93	1398035.08	-	-
137	359877.61	1398024.21	-	-
138	359894.77	1398017.65	-	-
139	359917.62	1398007.43	-	-
140	359921.89	1398004.96	-	-



ДОКУМЕНТ ПОДПИСАН
ЭЛЕКТРОННОЙ ПОДПИСЬЮ

Сертификат: 009F0BDC181A023B64597F1E2579BEFB50

Владелец: ФЕДЕРАЛЬНАЯ СЛУЖБА ГОСУДАРСТВЕННОЙ

РЕГИСТРАЦИИ, КАДАСТРА И КАРТОГРАФИИ

Действителен: с 02.08.2024 по 26.10.2025

полное наименование должности

инициалы, фамилия

Земельный участок				
вид объекта недвижимости				
Лист № 9 раздела 4.2		Всего листов раздела 4.2: 20		Всего разделов: 8
Всего листов выписки: 49				
14.03.2025г. № КУВИ-001/2025-67296094				
Кадастровый номер:			25:28:010022:2064	
1	2	3	4	5
141	359923.1	1398004.14	-	-
142	359929.59	1398000.03	-	-
143	359931.46	1398001.83	-	-
144	359937.35	1398007.94	-	-
145	359931.71	1398013.7	-	-
146	359938.12	1398019.18	-	-
147	359935.37	1398022.36	-	-
148	359944.4	1398028.25	-	-
149	359943.44	1398042.56	-	-
150	359940.39	1398047.66	-	-
151	359942.9	1398049.37	-	-
152	359942.13	1398061.68	-	-
153	359939.36	1398065.61	-	-
154	359940.08	1398069.04	-	-
155	359930.89	1398070.88	-	-
156	359911.63	1398074.71	-	-
157	359914.58	1398078.15	-	-
158	359919.84	1398077.12	-	-
159	359921.43	1398078.77	-	-
160	359938.81	1398075.17	-	-
161	359947.05	1398074.07	-	-
162	359949.34	1398083.71	-	-
163	359950.53	1398086.94	-	-
164	359956.71	1398085.86	-	-
165	359952.13	1398066.64	-	-
166	359948.82	1398024.52	-	-
1	359943.67	1397982.8	-	-



ДОКУМЕНТ ПОДПИСАН
ЭЛЕКТРОННОЙ ПОДПИСЬЮ

Сертификат: 009F0BDC181A023B64597F1E2579BEFB50

Владелец: ФЕДЕРАЛЬНАЯ СЛУЖБА ГОСУДАРСТВЕННОЙ
РЕГИСТРАЦИИ, КАДАСТРА И КАРТОГРАФИИ
Действителен: с 02.08.2024 по 26.10.2025

полное наименование должности

инициалы, фамилия

Земельный участок			
вид объекта недвижимости			
Лист № 10 раздела 4.2	Всего листов раздела 4.2: 20	Всего разделов: 8	Всего листов выписки: 49

14.03.2025г. № КУВИ-001/2025-67296094

Кадастровый номер:

25:28:010022:2064

Сведения о характерных точках границы части (частей) земельного участка				
Учетный номер части: 25:28:010022:2064/3				
Система координат МСК 25, зона 1				
Номер точки	Координаты, м		Описание закрепления на местности	Средняя квадратичная погрешность определения координат характерных точек границ земельного участка, м
	X	Y		
1	2	3	4	5
1	359846.31	1398285.82	-	-
2	359872.04	1398287.86	-	-
3	359872.99	1398321.73	-	-
4	359866.39	1398307.47	-	-
5	359853.11	1398298.91	-	-
6	359831.89	1398306.06	-	-
7	359832.11	1398301.78	-	-
8	359830.84	1398301.76	-	-
9	359829.04	1398290.42	-	-
10	359828.79	1398284.45	-	-
1	359846.31	1398285.82	-	-
1	360084.3	1398140.58	-	-
2	360085.19	1398150.68	-	-
4	360079.67	1398143.59	-	-
3	360081.58	1398146.32	-	-
5	360079.96	1398144.9	-	-
6	360082.05	1398158.39	-	-
7	360080.91	1398173.76	-	-
10	360068.52	1398177.84	-	-
8	360080.75	1398179.9	-	-
9	360067.8	1398180.6	-	-
11	360069.82	1398170.26	-	-
13	360060.06	1398139.59	-	-
14	360056.28	1398138.36	-	-



ДОКУМЕНТ ПОДПИСАН
ЭЛЕКТРОННОЙ ПОДПИСЬЮ

Сертификат: 009F0BDC181A023B64597F1E2579BEFB50

Владелец: ФЕДЕРАЛЬНАЯ СЛУЖБА ГОСУДАРСТВЕННОЙ
РЕГИСТРАЦИИ, КАДАСТРА И КАРТОГРАФИИ
Действителен: с 02.08.2024 по 26.10.2025

полное наименование должности

инициалы, фамилия

Земельный участок			
вид объекта недвижимости			

Лист № 11 раздела 4.2	Всего листов раздела 4.2: 20	Всего разделов: 8	Всего листов выписки: 49
-----------------------	------------------------------	-------------------	--------------------------

14.03.2025г. № КУВИ-001/2025-67296094

Кадастровый номер: 25:28:010022:2064

1	2	3	4	5
12	360064.02	1398150	-	-
15	360040.95	1398138.24	-	-
16	360032.98	1398138.17	-	-
17	360028.16	1398138.24	-	-
18	360021.76	1398138.17	-	-
19	360014.98	1398136.38	-	-
20	360011	1398136.6	-	-
21	360003.65	1398136.37	-	-
22	360000.36	1398136.9	-	-
23	359998.82	1398132	-	-
24	360010.97	1398129.28	-	-
25	360049.37	1398123.57	-	-
26	360064.17	1398121.56	-	-
27	360066.79	1398121.58	-	-
28	360069.33	1398122.39	-	-
29	360071.11	1398123.86	-	-
30	360075.49	1398129.57	-	-
31	360078.87	1398134.12	-	-
32	360083.49	1398137.24	-	-
1	360084.3	1398140.58	-	-
1	359975.46	1398184.36	-	-
2	359976.89	1398192.73	-	-
3	359990.49	1398190.26	-	-
4	359991.24	1398194.23	-	-
5	359994.3	1398210.58	-	-
6	359997.55	1398230.63	-	-
7	359998.45	1398235.86	-	-
8	360003.61	1398268.09	-	-
9	360004.06	1398272.35	-	-



ДОКУМЕНТ ПОДПИСАН
ЭЛЕКТРОННОЙ ПОДПИСЬЮ

Сертификат: 009F0BDC181A023B64597F1E2579BEFB50

Владелец: ФЕДЕРАЛЬНАЯ СЛУЖБА ГОСУДАРСТВЕННОЙ

РЕГИСТРАЦИИ, КАДАСТРА И КАРТОГРАФИИ

Действителен: с 02.08.2024 по 26.10.2025

полное наименование должности

инициалы, фамилия

Земельный участок			
вид объекта недвижимости			

Лист № 12 раздела 4.2	Всего листов раздела 4.2: 20	Всего разделов: 8	Всего листов выписки: 49
-----------------------	------------------------------	-------------------	--------------------------

14.03.2025г. № КУВИ-001/2025-67296094

Кадастровый номер: 25:28:010022:2064

1	2	3	4	5
10	360007.17	1398296.33	-	-
11	359991.94	1398329.18	-	-
12	359969.73	1398379.02	-	-
13	359961.38	1398397.74	-	-
14	359957.37	1398405.08	-	-
15	359952.39	1398415.66	-	-
16	359949.59	1398422.68	-	-
17	359940.77	1398423.24	-	-
18	359939.5	1398423.32	-	-
19	359934.57	1398422	-	-
20	359914.21	1398414.02	-	-
21	359909.18	1398412.15	-	-
22	359901.41	1398409.15	-	-
23	359911.54	1398385.77	-	-
24	359917.94	1398387.33	-	-
25	359918.39	1398386.59	-	-
26	359922.94	1398375.35	-	-
27	359923.1	1398372.98	-	-
28	359925.76	1398360.52	-	-
29	359911	1398361.29	-	-
30	359911.1	1398359.79	-	-
31	359896.75	1398358.5	-	-
32	359888.92	1398355.42	-	-
33	359885.28	1398348.29	-	-
34	359875.6	1398327.37	-	-
35	359889.76	1398329.21	-	-
36	359891.58	1398329.45	-	-
37	359904.88	1398331.18	-	-
38	359908.87	1398304.58	-	-



ДОКУМЕНТ ПОДПИСАН
ЭЛЕКТРОННОЙ ПОДПИСЬЮ

Сертификат: 009F0BDC181A023B64597F1E2579BEFB50

Владелец: ФЕДЕРАЛЬНАЯ СЛУЖБА ГОСУДАРСТВЕННОЙ
РЕГИСТРАЦИИ, КАДАСТРА И КАРТОГРАФИИ
Действителен: с 02.08.2024 по 26.10.2025

полное наименование должности

инициалы, фамилия

Земельный участок				
вид объекта недвижимости				
Лист № 13 раздела 4.2		Всего листов раздела 4.2: 20		Всего разделов: 8
Всего листов выписки: 49				
14.03.2025г. № КУВИ-001/2025-67296094				
Кадастровый номер:			25:28:010022:2064	
1	2	3	4	5
39	359926.26	1398305.65	-	-
40	359926.76	1398315.42	-	-
41	359967.08	1398319.36	-	-
42	359978.28	1398322.96	-	-
43	359991.74	1398293.95	-	-
44	359989.15	1398274.11	-	-
45	359988.73	1398270.06	-	-
46	359983.65	1398238.31	-	-
47	359982.75	1398233.1	-	-
48	359979.52	1398213.16	-	-
49	359974.86	1398188.25	-	-
50	359972.85	1398188.63	-	-
51	359971.05	1398151.7	-	-
1	359975.46	1398184.36	-	-



ДОКУМЕНТ ПОДПИСАН
ЭЛЕКТРОННОЙ ПОДПИСЬЮ


Сертификат: 009F0BDC181A023B64597F1E2579BEFB50

Владелец: ФЕДЕРАЛЬНАЯ СЛУЖБА ГОСУДАРСТВЕННОЙ
РЕГИСТРАЦИИ, КАДАСТРА И КАРТОГРАФИИ
Действителен: с 02.08.2024 по 26.10.2025

полное наименование должности

инициалы, фамилия

Земельный участок				
вид объекта недвижимости				
Лист № 14 раздела 4.2		Всего листов раздела 4.2: 20		Всего разделов: 8
Всего листов выписки: 49				
14.03.2025г. № КУВИ-001/2025-67296094				
Кадастровый номер:		25:28:010022:2064		
Сведения о характерных точках границы части (частей) земельного участка				
Учетный номер части: 25:28:010022:2064/5				
Система координат				
Номер точки	Координаты, м		Описание закрепления на местности	Средняя квадратичная погрешность определения координат характерных точек границ земельного участка, м
	X	Y		
1	2	3	4	5
1	359974.86	1398188.25	-	-
2	359976.08	1398188.02	-	-
3	359976.89	1398192.73	-	-
4	359988.08	1398190.7	-	-
5	360001.36	1398259.67	-	-
6	360004.88	1398290.8	-	-
7	359999.82	1398307.91	-	-
8	359995.72	1398312.31	-	-
9	359984.89	1398308.72	-	-
10	359991.74	1398293.95	-	-
11	359991.07	1398288.8	-	-
12	359989.15	1398274.11	-	-
13	359988.73	1398270.06	-	-
14	359983.65	1398238.31	-	-
15	359982.75	1398233.1	-	-
16	359979.52	1398213.16	-	-
1	359974.86	1398188.25	-	-

		 ДОКУМЕНТ ПОДПИСАН ЭЛЕКТРОННОЙ ПОДПИСЬЮ Сертификат: 009F0BDC181A023B64597F1E2579BEFB50 Владелец: ФЕДЕРАЛЬНАЯ СЛУЖБА ГОСУДАРСТВЕННОЙ РЕГИСТРАЦИИ, КАДАСТРА И КАРТОГРАФИИ Действителен: с 02.08.2024 по 26.10.2025		
полное наименование должности			инициалы, фамилия	

Земельный участок			
вид объекта недвижимости			
Лист № 15 раздела 4.2	Всего листов раздела 4.2: 20	Всего разделов: 8	Всего листов выписки: 49

14.03.2025г. № КУВИ-001/2025-67296094

Кадастровый номер:

25:28:010022:2064

Сведения о характерных точках границы части (частей) земельного участка			
Учетный номер части: 25:28:010022:2064/6			
Система координат			

Номер точки	Координаты, м		Описание закрепления на местности	Средняя квадратичная погрешность определения координат характерных точек границ земельного участка, м
	X	Y		
1	2	3	4	5
1	360005.91	1398286.63	-	-
2	360006.25	1398289.25	-	-
3	359998.49	1398292.63	-	-
4	359998.36	1398293.46	-	-
5	359998.03	1398294.97	-	-
6	359997.48	1398297.01	-	-
7	359996.63	1398299.49	-	-
8	359995.61	1398302.2	-	-
9	359992.66	1398309.22	-	-
10	359989.35	1398316.08	-	-
11	359985.69	1398322.74	-	-
12	359981.21	1398330.42	-	-
13	359977.56	1398336.86	-	-
14	359971.34	1398348.78	-	-
15	359964.74	1398363.07	-	-
16	359958.89	1398377.69	-	-
17	359945.46	1398414.04	-	-
18	359942.08	1398423.15	-	-
19	359939.9	1398423.29	-	-
20	359943.58	1398413.34	-	-
21	359957.03	1398376.98	-	-
22	359962.9	1398362.28	-	-
23	359969.54	1398347.9	-	-
24	359975.81	1398335.9	-	-



ДОКУМЕНТ ПОДПИСАН
ЭЛЕКТРОННОЙ ПОДПИСЬЮ

Сертификат: 009F0BDC181A023B64597F1E2579BEFB50

Владелец: ФЕДЕРАЛЬНАЯ СЛУЖБА ГОСУДАРСТВЕННОЙ
РЕГИСТРАЦИИ, КАДАСТРА И КАРТОГРАФИИ
Действителен: с 02.08.2024 по 26.10.2025

полное наименование должности

инициалы, фамилия

Земельный участок				
вид объекта недвижимости				
Лист № 16 раздела 4.2		Всего листов раздела 4.2: 20		Всего разделов: 8
Всего листов выписки: 49				
14.03.2025г. № КУВИ-001/2025-67296094				
Кадастровый номер:			25:28:010022:2064	
1	2	3	4	5
25	359979.48	1398329.43	-	-
26	359983.95	1398321.76	-	-
27	359987.57	1398315.16	-	-
28	359990.84	1398308.39	-	-
29	359993.75	1398301.46	-	-
30	359994.75	1398298.81	-	-
31	359995.57	1398296.42	-	-
32	359996.09	1398294.5	-	-
33	359996.39	1398293.1	-	-
34	359996.69	1398291.23	-	-
35	360004.24	1398287.95	-	-
36	359996.41	1398283.11	-	-
37	359981.8	1398191.84	-	-
38	359983.78	1398191.48	-	-
39	359998.24	1398281.89	-	-
1	360005.91	1398286.63	-	-



ДОКУМЕНТ ПОДПИСАН
ЭЛЕКТРОННОЙ ПОДПИСЬЮ

Сертификат: 009F0BDC181A023B64597F1E2579BEFB50


Владелец: ФЕДЕРАЛЬНАЯ СЛУЖБА ГОСУДАРСТВЕННОЙ
РЕГИСТРАЦИИ, КАДАСТРА И КАРТОГРАФИИ
Действителен: с 02.08.2024 по 26.10.2025

полное наименование должности

инициалы, фамилия

Земельный участок			
вид объекта недвижимости			
Лист № 17 раздела 4.2	Всего листов раздела 4.2: 20	Всего разделов: 8	Всего листов выписки: 49
14.03.2025г. № КУВИ-001/2025-67296094			
Кадастровый номер:		25:28:010022:2064	

Сведения о характерных точках границы части (частей) земельного участка				
Учетный номер части: 25:28:010022:2064/7				
Система координат				
Номер точки	Координаты, м		Описание закрепления на местности	Средняя квадратичная погрешность определения координат характерных точек границ земельного участка, м
	X	Y		
1	2	3	4	5
1	359991.94	1398329.18	-	-
2	359969.73	1398379.02	-	-
3	359964.25	1398391.31	-	-
4	359991.94	1398329.18	-	-
1	359974.86	1398188.25	-	-
2	359976.08	1398188.02	-	-
3	359976.37	1398189.69	-	-
4	359975.16	1398189.87	-	-
5	359974.86	1398188.25	-	-

полное наименование должности	<div><div>ДОКУМЕНТ ПОДПИСАН ЭЛЕКТРОННОЙ ПОДПИСЬЮ</div><div>Сертификат: 009F0BDC181A023B64597F1E2579BEFB50 Владелец: ФЕДЕРАЛЬНАЯ СЛУЖБА ГОСУДАРСТВЕННОЙ РЕГИСТРАЦИИ, КАДАСТРА И КАРТОГРАФИИ Действителен: с 02.08.2024 по 26.10.2025</div></div>	инициалы, фамилия

Земельный участок			
вид объекта недвижимости			
Лист № 18 раздела 4.2	Всего листов раздела 4.2: 20	Всего разделов: 8	Всего листов выписки: 49

14.03.2025г. № КУВИ-001/2025-67296094

Кадастровый номер: 25:28:010022:2064

Сведения о характерных точках границы части (частей) земельного участка			
Учетный номер части: 25:28:010022:2064/8			
Система координат			

Номер точки	Координаты, м		Описание закрепления на местности	Средняя квадратичная погрешность определения координат характерных точек границ земельного участка, м
	X	Y		
1	2	3	4	5
1	359976.08	1398188.02	-	-
2	359976.89	1398192.73	-	-
3	359990.49	1398190.26	-	-
4	359991.24	1398194.23	-	-
5	359994.3	1398210.58	-	-
6	359997.55	1398230.63	-	-
7	359998.45	1398235.86	-	-
8	360003.61	1398268.09	-	-
9	360004.06	1398272.35	-	-
10	360005.44	1398283.02	-	-
11	359990.5	1398284.43	-	-
12	359989.15	1398274.11	-	-
13	359988.73	1398270.06	-	-
14	359983.65	1398238.31	-	-
15	359982.75	1398233.1	-	-
16	359979.52	1398213.16	-	-
17	359974.86	1398188.25	-	-
18	359976.08	1398188.02	-	-
1	359861.93	1398086.39	-	-
2	359857.2	1398062.4	-	-
3	359874.23	1398057.54	-	-
4	359875.04	1398062.59	-	-
5	359874.11	1398065.53	-	-
6	359874.77	1398065.6	-	-

ДОКУМЕНТ ПОДПИСАН
ЭЛЕКТРОННОЙ ПОДПИСЬЮ

Сертификат: 009F0BDC181A023B64597F1E2579BEFB50

Владелец: ФЕДЕРАЛЬНАЯ СЛУЖБА ГОСУДАРСТВЕННОЙ
РЕГИСТРАЦИИ, КАДАСТРА И КАРТОГРАФИИ
Действителен: с 02.08.2024 по 26.10.2025

полное наименование должности

инициалы, фамилия

Земельный участок			
вид объекта недвижимости			

Лист № 19 раздела 4.2	Всего листов раздела 4.2: 20	Всего разделов: 8	Всего листов выписки: 49
-----------------------	------------------------------	-------------------	--------------------------

14.03.2025г. № КУВИ-001/2025-67296094

Кадастровый номер: 25:28:010022:2064

1	2	3	4	5
7	359875.93	1398074.37	-	-
8	359879.98	1398075.48	-	-
9	359880.87	1398081.14	-	-
10	359879.99	1398081.43	-	-
11	359874.28	1398082.71	-	-
12	359874.56	1398086.84	-	-
13	359861.93	1398086.39	-	-
1	359937.35	1398007.94	-	-
2	359931.46	1398001.83	-	-
3	359929.59	1398000.03	-	-
4	359923.1	1398004.14	-	-
5	359921.89	1398004.96	-	-
6	359917.62	1398007.43	-	-
7	359894.77	1398017.65	-	-
8	359877.61	1398024.21	-	-
9	359871.93	1398035.08	-	-
10	359869.16	1398028.81	-	-
11	359867.34	1398022.18	-	-
12	359861.48	1398022.29	-	-
13	359846.45	1398028.35	-	-
14	359830.43	1398037.47	-	-
15	359825.5	1398041.48	-	-
16	359823.13	1398046.55	-	-
17	359812.64	1398022.82	-	-
18	359818.34	1398021.84	-	-
19	359822.11	1398021.6	-	-
20	359837.19	1398020.6	-	-
21	359843.87	1398020.02	-	-
22	359848.89	1398020.42	-	-



ДОКУМЕНТ ПОДПИСАН
ЭЛЕКТРОННОЙ ПОДПИСЬЮ

Сертификат: 009F0BDC181A023B64597F1E2579BEFB50

Владелец: ФЕДЕРАЛЬНАЯ СЛУЖБА ГОСУДАРСТВЕННОЙ

РЕГИСТРАЦИИ, КАДАСТРА И КАРТОГРАФИИ

Действителен: с 02.08.2024 по 26.10.2025

полное наименование должности

инициалы, фамилия

Земельный участок				
вид объекта недвижимости				
Лист № 20 раздела 4.2		Всего листов раздела 4.2: 20		Всего разделов: 8
Всего листов выписки: 49				
14.03.2025г. № КУВИ-001/2025-67296094				
Кадастровый номер:			25:28:010022:2064	
1	2	3	4	5
23	359852.9	1398016.78	-	-
24	359857.84	1398012.17	-	-
25	359864.2	1398010.94	-	-
26	359869.88	1398009.85	-	-
27	359891.48	1398004.96	-	-
28	359905.62	1398000.93	-	-
29	359912.92	1397998.76	-	-
30	359919.23	1397996.89	-	-
31	359932.75	1397991.19	-	-
32	359937.35	1398007.94	-	-



ДОКУМЕНТ ПОДПИСАН
ЭЛЕКТРОННОЙ ПОДПИСЬЮ

Сертификат: 009F0BDC181A023B64597F1E2579BEFB50

Владелец: ФЕДЕРАЛЬНАЯ СЛУЖБА ГОСУДАРСТВЕННОЙ
РЕГИСТРАЦИИ, КАДАСТРА И КАРТОГРАФИИ
Действителен: с 02.08.2024 по 26.10.2025

полное наименование должности

инициалы, фамилия